



PLANUL INTEGRAT DE DEZVOLTARE URBANĂ A MUNICIPIULUI CURTEA DE ARGEȘ





OPIS

1. Planul Integrat de Dezvoltare Urbana a municipiului Curtea de Arges, intocmit in conformitate cu Modelul_A_Conținutul recomandat al Planului integrat de dezvoltare urbană din Ghidul Solicitantului
2. Anexa 1 - Lista Proiectelor Individuale
3. **Anexe privind necesitatea realizarii Proiectului Individual nr. 3 - Adrese de sustinere de la institutiile de invatamant din municipiul Curtea de Arges**
 - Grup Școlar Forestier - adresa nr.3202/12.03.2009,
 - Grădinița nr.4, adresa nr.172/12.03.2009,
 - Colegiul Național Vlaicu Vodă -grădinița nr.2 - adresa nr.814/11.03.2009,
 - Grădinița Sfânta Ana - adresa nr.814/11.03.2009,
 - Școala cu clasele I-VIII Basarab I- adresa 270/12.03.2009,
 - Școala cu clasele I-VIII nr.3 Sf Apostol Andrei- adresa 130/12.03.2009,
 - Școala cu clasele I-VIII, nr.2 Regina Maria - adresa 269/11.03.2009,
 - Grădinița cu program prelungit cu creșă nr.2, adresa nr.186/11.03.2009,
 - Școala cu clasele I-VIII nr.4 Mircea cel Batran-adresa nr.462/11.03.2009,
 - Grup Școlar Auto adresa nr.298/12.03.2009,
 - Școala cu clasele I-VIII nr.5 Armand Calinescu-adresa nr.193/12.03.2009,
 - Grup Școlar Ferdinand I-adresa nr.754/11.03.2009,
 - Grădinița cu program prelungit nr.3-adresa nr.179/12.03.2009, Grup Școlar Constantin Dobrescu-adresa nr.541/12.03.2009
4. **Anexe privind Informarea publicului în procesul elaborării planului**
 - Comunicat de presa privind procesul de elaborare al PIDU, 12.03.2009
 - copie dupa Ziarul "Argesul" 12.03.2009
 - copie dupa Ziarul "Arges Expres" 12.03.2009
 - Invitatie privind participarea la dezbaterile publice a PIDU
 - Minuta sedintei de consultare publica a PIDU din 27.03.2009
 - Lista de prezenta a sedintei de consultare publica a PIDU din 27.03.2009
 - Comunicate de presa privind finalizarea PIDU, 30.03.2009
 - Notificarea emisa de CL Curtea de Arges catre ARPM Pitesti in vederea declansarii etapei de incadrare pentru a se decide daca planul se supune procedurii evaluarii de mediu si inregistrata de catre ARPM Pitesti



Planul integrat de dezvoltare urbană a Municipiului Curtea de Argeș

1. Caracterizarea generală a zonei de acțiune urbană

Identificarea zonei de acțiune urbană și justificarea alegerii

Zona de acțiune urbană care face obiectul prezentului Plan Integrat, o reprezintă teritoriul administrativ al municipiului Curtea de Argeș, care face parte din județul Argeș, regiunea Sud Muntenia.

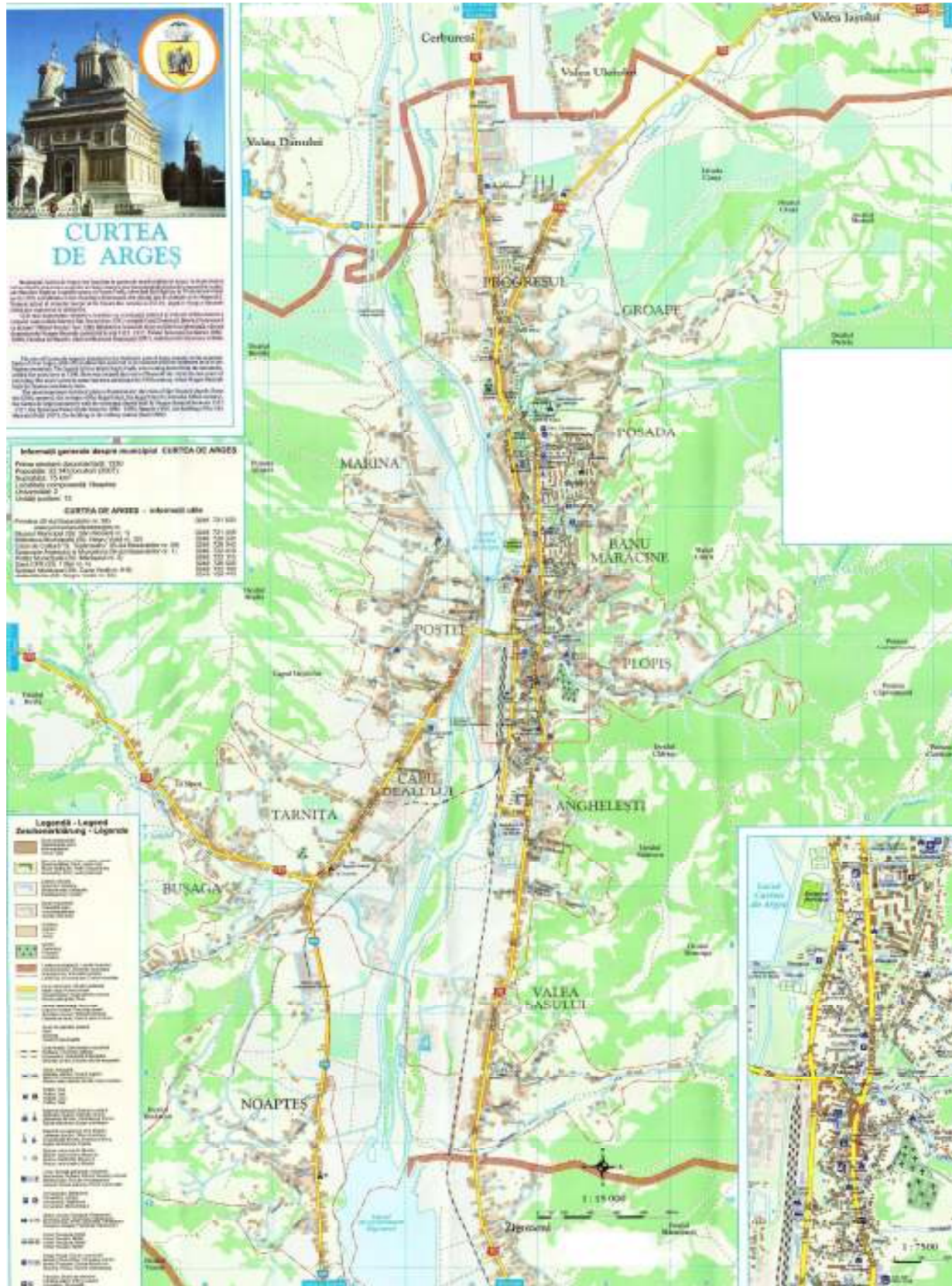
În această zonă se vor concentra proiectele propuse în vederea rezolvării problemelor identificate, proiecte pentru care se solicită finanțare și care vizează următoarele categorii de operațiuni și activități eligibile:

Denumire proiect (Cerere de finanțare)	Categorie de operațiuni și activități eligibile
1. Creșterea calitatii infrastructurii rutiere in municipiul Curtea de Argeș	a) Reabilitarea infrastructurii urbane și îmbunătățirea serviciilor urbane, inclusiv transportul urban (Infrastructura publică urbană) - Crearea și modernizarea spațiilor publice urbane: străzi orășenești, trotuare, scuaruri, zone pietonale, poduri, pasaje sub- și supra-terane, pasarele, parcuri, etc.
2. Revitalizarea utilitatii cladirilor degradate prin infiintarea unui centru de recreere pentru pensionari si a unui centru de zi pentru persoane cu dizabilitati in municipiul Curtea de Argeș	c) Reabilitarea infrastructurii urbane urbane și îmbunătățirea serviciilor urbane, inclusiv transportul urban (Infrastructura publică urbană) - Finalizarea și/sau renovarea clădirilor degradate și/sau neutilizate și pregătirea lor pentru noi tipuri de activități economice și sociale.
3. Creșterea siguranței și securității cetățenilor din municipiul Curtea de Argeș, prin implementarea unui sistem de supraveghere video	c) Reabilitarea infrastructurii sociale - Achiziționarea și instalarea de echipamente necesare pentru creșterea siguranței și prevenirea criminalității (sisteme de supraveghere etc.)



PLANUL INTEGRAT DE DEZVOLTARE URBANA A MUNICIPIULUI CURTEA DE ARGES

Justificarea alegerii zonei de actiune urbana





PLANUL INTEGRAT DE DEZVOLTARE URBANA A MUNICIPIULUI CURTEA DE ARGES

Municipiul Curtea de Argeș este situat în partea de nord a județului Argeș, la o distanță de 38 km de municipiul reședință de județ Pitești, la 36 km de municipiul Râmnicu Vâlcea, reședința județului Vâlcea și la 45 km de municipiul Câmpulung.

Suprafața municipiului măsoară 75 kmp împărțiți în 10 cartiere și este definită de următoarele coordonate geografice: la nord paralela 45°10' latitudine nordică, la sud paralela 45°5' latitudine nordică, la est meridianul 24°45' longitudine estică și la vest meridianul 24°37' longitudine estică. Perimetrul municipiului este încadrat de localitățile Valea Iașului (NNE), Mușătești (E), Mălureni (SE), Băiculești (S), Ciofrângenii (SV), Tigveni (V) și Valea Danului (NNV).

Alegerea zonei de acțiune urbană (ZAU) s-a făcut pe baza analizei factorilor demografici, teritoriali, economici, de mediu și sociali, a stării infrastructurii și a estimării impactului implementării proiectelor cuprinse în planul integrat atât asupra dezvoltării socio-economice a orasului, cât și a zonelor de influență socio-economică a orasului (județul Argeș).

Alegerea unor zone mai restrânse - având în vedere suprafața totală a orasului, distribuția populației și a activităților economice, starea generală a infrastructurii tehnico-edilitare și a gradului de acoperire a necesităților prin portofoliul de servicii sociale - ar fi determinat acțiuni punctuale care ar fi îngreunat atingerea obiectivelor de susținere și întărire a potențialului economic, social și cultural al municipiului și al zonei.

Criza economică care se manifestă în acest moment la nivel mondial, este din ce în ce mai vizibilă și își produce efectele din ce în ce mai pregnant și la nivelul municipiului Curtea de Argeș, prin disponibilizările de angajați.

Prezentăm mai jos o analiză comparativă, la nivelul anului 2006, a unor indicatori relevanți pentru justificarea alegerii zonei de acțiune urbană - Municipiul Curtea de Argeș - în cadrul Planului Integrat de Dezvoltare Urbană.

*Valori înregistrate în anul 2004

Nr. Crt.	Indicator	Valoarea la nivelul Zonei de Actiune Urbana	Valoarea la nivelul judetului Arges	% valoare ZAU din valoare judet	Valoarea la nivelul Regiunii Sud-Muntenia	% valoare ZAU din valoare regiune
1	Suprafata (kmp)	75	6826	1,10%	34453	0,22%
2	Populatia (locuitori)	33553	647437	5,18%	3342000	1,00%
3	Populatia in varsta scolara(0-14 ani) - mediul urban	3605	101704	3,54%	527700	0,68%
4	Populatia in varsta activa (15 - 59 ani)- mediul urban	24858	423714	5,87%	2101500	1,18%
5	Populatia in varsta inaintata (60 ani - 85 ani si peste) mediul urban	3837	122019	3,14%	712800	0,54%
6	Populatia ocupata (mii angajati)	13,8	252	5,48%	1183	1,17%
7	Rata somajului	12%	7,30%	De 1,64 ori mai	7,40%	De 1,62 ori



PLANUL INTEGRAT DE DEZVOLTARE URBANA A MUNICIPIULUI CURTEA DE ARGES

				mare		măimare
8	Densitatea populației (loc/kmp)	447,37	94,8	De 4,7 ori mai mare	97	De 4,6 ori mai mare
9	Drumuri publice (km)	91	2945	3,09%	11805	0,77%
10	Procent drumuri modernizate din total drumuri (km)	41	597	6,87%	3295	1,24%
11	Spații verzi per capita (mp/capita)	25,33	6,19	De 4,09 ori mai mare	5,55	De 4,56 ori mai mare
12	Cifra de afaceri (milioane euro)	362,06	2585,41	14,00%	8996,79	4,02%
13	Rata infrafracționalității la mia de locuitori	26,38	12,38	De 2,13 ori mai mare	Nu se cunosc datele	

Analizând datele prezentate mai sus, se poate concluziona:

- lungimea străzilor modernizate în zona de acțiune urbană se situează la aproximativ 45% din lungimea totală a străzilor, situație necorespunzătoare dacă avem în vedere faptul că municipiul Curtea de Argeș este tranzitată de DN 7 București Pitești, fluidizarea traficului de mărfuri și persoane, reducerea noxelor apărute în trafic și creșterea siguranței circulației devenind asadar notivni esențiale de care trebuie să se țină seama în orice proces de dezvoltare a localității.

- sectorul economic este bine reprezentat, societățile ce își au sediul social pe teritoriul municipiului Curtea de Argeș creând aproximativ 14% din cifra de afaceri județeană și contribuind cu 4,02 % la cifra de afaceri înregistrată la nivelul regiunii. Ratele sunt ridicate pentru o localitate a cărei populație reprezintă doar aproximativ 5% din populația județului Argeș.

- rata infrafracționalității înregistrează cote alarmante la nivelul zonei de acțiune urbane, depășind cu mult nivelul județean (este de 2,13 ori mare), situația putând fi îmbunătățită prin introducerea unor sisteme de monitorizare în special în zonele publice intens circulate, precum și acționând în direcția prevenirii acestor fenomene negative prin îmbunătățirea portofoliului și a calității serviciilor sociale oferite la nivelul zonei de acțiune urbane

- referitor la calitatea mediului (indicator important al dezvoltării durabile), municipiul Curtea de Argeș înregistrează 25,33 mp spații verzi pe cap de locuitor, aflându-se mult peste media județului Argeș, și aproape de standardul european de 22-26 mp/cap de locuitor.

Unul din factorii "orizontali" care s-a avut în vedere la alegerea ZAU l-a constituit necesitatea oferirii de șanse egale tuturor locuitorilor municipiului Curtea de Argeș, și nu doar unor zone sau cartiere, în ceea ce privește accesul la infrastructura urbană reabilitată. Municipiul este organizat în zece cartiere: Noaptea, Capu Dealului, Poștei, Marina, Zona Nord (Ivancea), Progresului, Posada, Centru, Confecții și Valea Sasului.

S-au avut în vedere și rezultatele sondajului de opinie realizat în perioada 1- 15 octombrie 2008, care a avut ca scop declarat investigarea opiniei locuitorilor municipiului Curtea de Argeș cu privire la dezvoltarea economică, culturală, administrativă și de infrastructură a orașului în următorii 5 ani.

Metodologie:

Studiul are la bază metoda anchetei sociologice, iar instrumentul de cercetare folosit în cadrul anchetei este chestionarul de opinie. Chestionarul a cuprins serii de itemi grupate pe diverse domenii de



PLANUL INTEGRAT DE DEZVOLTARE URBANA A MUNICIPIULUI CURTEA DE ARGES

dezvoltare, cu răspuns închis sau deschis după caz (Anexa 1). Chestionarul a fost aplicat de către operatori de interviu, care au fost instruiți în prealabil cu privire la conținut și modalitățile de interviu a cetățenilor.

Eșantionare:

Tipul eșantionului: stratificat, după criteriile de vârstă și gen

Mărimea eșantionului: La acest studiu au participat 1015 locuitori ai orașului Curtea de Argeș, cu vârste cuprinse între 20-74 de ani, din care 48% femei și 52% bărbați. Studiul este reprezentativ pentru o populație totală de 25 051 locuitori ai orașului Curtea de Argeș, cu vârste cuprinse între 20-74 ani. Nivelul de încredere al rezultatelor obținute este de 95%, cu o marjă de eroare de $\pm 3,01\%$.

Un aspect interesant rezultat din analiza chestionarelor aplicate în Municipiul Curtea de Argeș este că, în opinia cetățenilor, **asistența socială și serviciile de sănătate reprezintă principalul aspect care necesită îmbunătățiri în Curtea de Argeș**. Această problemă este semnalată în special de segmentul tânăr și matur al populației (20-34 de ani respectiv 35-49 de ani), majoritar de altfel în structura totală a populației orașului, reprezentând 68% din aceasta. Principala categorie de cetățeni care necesită servicii de asistență socială, în opinia locuitorilor sunt bătrânii și apoi persoanele cu dizabilități. De aceea se impun acțiuni ale autorității publice locale în Municipiul Curtea de Argeș pentru îmbunătățirea situației grupurilor defavorizate în localitate.



Caracteristici demografice și sociale ale zonei de acțiune urbană

Evoluția demografică, înregistrată în documente oficiale, se prezintă astfel:

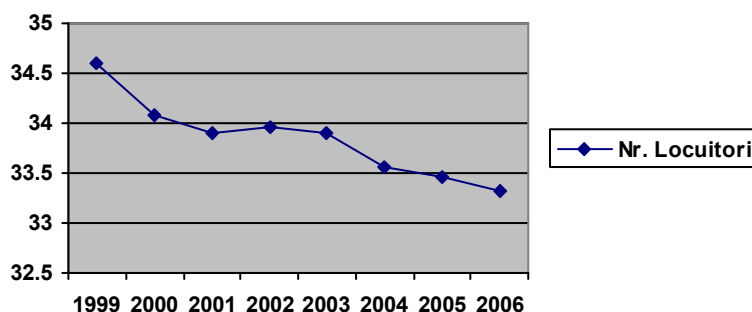
În anii 1773-1774, orașul avea circa 600 de locuitori și 117 case, iar în anul 1820 aproximativ 1000 de locuitori și 200 de case. În 1838 se înregistrau 417 familii cu 1430 de sufelete, care locuiau în patru mahalale: Târgului, Poștii, Olari și Bătușari.

Includerea în perimetrul orașului a satelor Bușaga, Groapele, Valea Sasului și Plopiș a determinat o creștere la 575 familii, 4.000 de locuitori și 715 case la recensământul din anul 1894. Orașul a cunoscut și o reorganizare pe sectoare sau circumscripții: Râului (centru), Valea Doamnei (nord) și Radu Negru (sud). În 1935, cei 7.500 de locuitori erau grupați în ansamblurile rezidențiale Negru Vodă (152 de case), Cuza Vodă (119 case), Bd. Regele Carol (64 case), Lascăr Catargiu (54 case), Pitești (125 case), Rm. Vâlcea (135 case), Poștei (52 case) și Bușaga (50 de case).

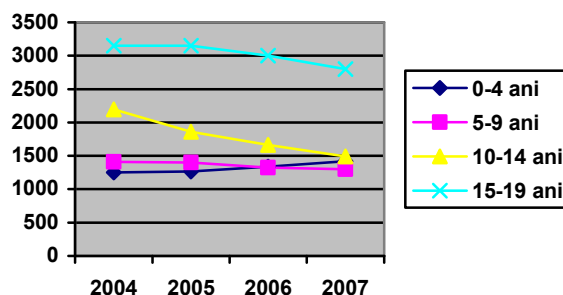
Astăzi, municipiul este organizat în zece cartiere: Noapteș, Capu Dealului, Poștei, Marina, Zona Nord (Ivancea), Progresului, Posada, Centru, Confecții și Valea Sasului.

Populația totală din municipiul Curtea de Argeș este în scădere în perioada 1999 - 2006:

Anul	Nr. locuitori
1999	34.599
2000	34.085
2001	33.908
2002	33.968
2003	33.902
2004	33.553
2005	33.464
2006	33.310



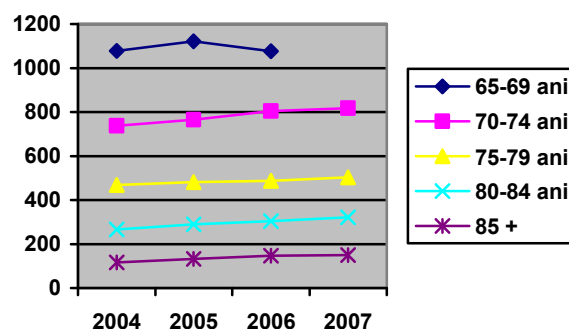
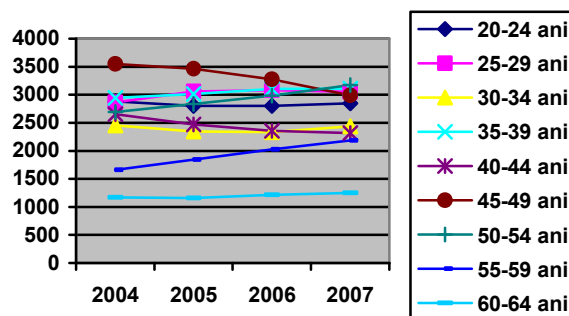
Grupe de vârstă	2004	2005	2006	2007
0-4 ani	1.253	1.268	1.337	1.420
5-9 ani	1.408	1.398	1.322	1.297
10-14 ani	2.197	1.859	1.662	1.493
15-19 ani	3.151	3.150	3.000	2.802





PLANUL INTEGRAT DE DEZVOLTARE URBANA A MUNICIPIULUI CURTEA DE ARGES

20-24 ani	2.880	2.802	2.800	2.848
25-29 ani	2.867	3.061	3.082	3.055
30-34 ani	2.454	2.347	2.331	2.438
35-39 ani	2.947	3.014	3.102	3.112
40-44 ani	2.652	2.471	2.356	2.317
45-49 ani	3.551	3.463	3.276	2.992
50-54 ani	2.694	2.835	2.986	3.172
55-59 ani	1.662	1.844	2.024	2.184
60-64 ani	1.169	1.161	1.214	1.251
65-69 ani	1.078	1.121	1.076	
70-74 ani	738	765	804	818
75-79 ani	469	482	487	503
80-84 ani	266	290	304	322
85 +	117	133	147	150



Pe intervalul 2004-2007 se observă următoarele:

- tendință de scădere a grupelor de vârstă: 5-24 ani, 30-34 ani, 40-49 ani;
- creștere pentru grupele: 0-4 ani, 25-29 ani, 35-39 ani, 50-64 ani, 70-85 ani și peste;
- evoluție aproximativ constantă pe palierul: 65-69 ani.

Scăderea se înregistrează în principal pentru populația tânără și patru din cele 10 grupe de vârstă care formează populația activă. Creșterea are loc la copiii mici, la 60% din grupele care formează populația activă și la pensionari.

Studiul de cercetare privind perspectivele de dezvoltare ale municipiului Curtea de Argeș¹ scoate în evidență grija comunității pentru tinerii din oraș, 97,57% dintre respondenți semnalând faptul că tinerii preferă să plece din oraș și fiind de acord (85,6%) că acest fenomen va duce în viitor la lipsa segmentului tânăr din structura populației totale a orașului.

Sporul natural în perioada 2003-2005 a fost pozitiv și a cunoscut o ușoară creștere:

	2003	2004	2006
Născuți vii	251	299	288

¹ Studiul a fost efectuat în perioada 1-15 octombrie 2008 pe un eșantion de 1.015 locuitori cu vârste cuprinse între 20-74 de ani, din care 48% femei și 52% bărbați. Studiul este prezentat integral în Anexa nr. 1.

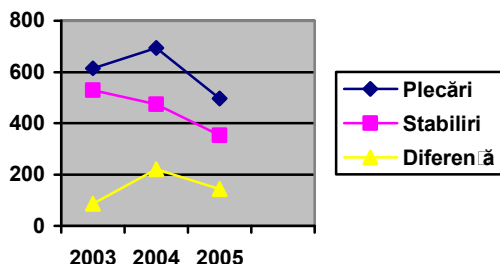


PLANUL INTEGRAT DE DEZVOLTARE URBANA A MUNICIPIULUI CURTEA DE ARGES

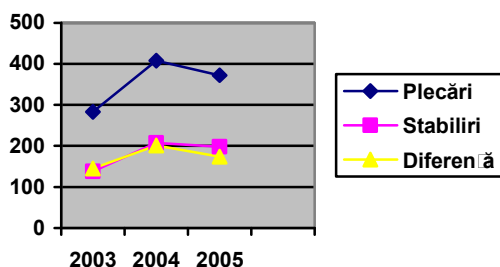
Decedați	219	232	251
Spor natural	32	67	37

Diferențele dintre numărul de plecări și cel de stabiliri de reședință și de domiciliu sunt în creștere, în concordanță cu tendința de scădere a numărului populației totale.

Domiciliu	2003	2004	2005
Plecări	614	694	496
Stabiliri	528	473	353
Diferență	86	221	143



Reședință	2003	2004	2005
Plecări	283	408	372
Stabiliri	138	207	198
Diferență	145	201	174



Populația stabilă, pe sexe și stare civilă se prezenta astfel la Recensământul din 2002:

Populație	Necăsătorit	Căsătorit	Divorțat	Văduv
Masculin	6.636	8.269	408	275
Feminin	5.921	8.437	1.049	1.515

După religie, în anul 2002 municipiul Curtea de Argeș avea 32.093 ortodocși, 40 romano-catolici, 37 reformați, 1 persoană de religie evanghelică lutherană sinodo-presbiteriană, 1 unitarian, 5 creștini de rit vechi, 7 baptiști, 14 pentecostali, 22 adventiști de ziua a șaptea, 105 creștini după evanghelie, 132 persoane de religie evanghelică, 11 musulmani. Față de această clasificare, 7 persoane s-au declarat ca aparținând altor religii, 11 persoane s-au declarat fără religie, 9 persoane nu au declarat religia iar 11 persoane s-au declarat atee.

După etnie, în anul 2002 Curtea de Argeș avea 32.352 români, 53 romi, 48 maghiari, 6 germani, 3 greci, 7 turci, 7 italieni, 3 armeni, 3 ruși lipoveni, 1 ucrainian, 3 sârbi, 1 bulgar și 1 slovac. 22 de persoane nu și-au declarat etnia.

În anul 2002, populația activă avea următoarea componență:

Populație activă		Persoane ocupate		Șomeri în căutarea altui loc de muncă		Șomeri în căutarea primului loc de muncă	
Masculin	Feminin	Masculin	Feminin	Masculin	Feminin	Masculin	Feminin
7.861	7.859	6.581	7.222	846	427	434	210

Populația activă și inactivă pe categorii:



PLANUL INTEGRAT DE DEZVOLTARE URBANA A MUNICIPIULUI CURTEA DE ARGES

Populație activă			Populație inactivă			
Total	Ocupată	Neocupată	Total	Elevi și studenți	Pensionari	Alte situații
15.720	13.803	1917	16.790	6.886	6.153	3.751

Populația activă reprezintă 48,35% din total populație, iar populația ocupată doar 42,45%.

97,57% din locuitori au identificat existența fenomenului plecării tinerilor din oraș, fenomen care este cu atât mai important cu cât 52,1% dintre locuitori nu cred că în următorii 7 ani vor exista mai multe locuri de muncă atractive în orasul lor, cât și pentru faptul că tinerii sunt cei care s-au declarat nemulțumiți sau chiar indiferenți de orașul în care trăiesc. Această migrație a populației tinere va diminua resursele de muncă locale, cu efecte negative pe termen mediu și lung în toate sectoarele economice ale orașului².

După activitățile economiei naționale, populația activă are următoarea structură:

- agricultură 219 persoane;
- silvicultură, exploatare forestieră, vânat și pescuit 142 persoane;
- industria extractivă 106 persoane;
- industria prelucrătoare 7.334 persoane;
- energie electrică, termică, gaze și apă 626 persoane;
- construcții 480 persoane;
- comerț 1.335 persoane;
- hoteluri și restaurante 307 persoane;
- transporturi și depozitare 341 persoane;
- poștă și telecomunicații 101 persoane;
- activități financiar bancare 332 persoane;
- administrație publică 720 persoane;
- învățământ 845 persoane;
- sănătate 621 persoane;
- alte activități 294 persoane.

Fenomenul infraccional

La nivelul județului Argeș, în conformitate cu datele raportate de Inspectoratul Județean de Poliție Argeș, au fost sesizate 16.580 infracțiuni, 200 dintre acestea (1,20 %) fiind stradale. În clasamentul la nivelul țării județul Argeș ocupă locul 19 la infracțiunile sesizate și locul 42 la cele stradale. După locul comiterii, 6748 infracțiuni au fost sesizate în mediul rural și 9832 (59 %) în municipii și orase.

Volumul sesizărilor se datorează, în principal, modificărilor referitoare la competența materială privind cercetarea unor fapte de natură penală care reveneau direct instanțelor de judecată, astfel că cele mai semnificative creșteri înregistrează faptele cu pericol social scăzut, după cum urmează

- o loviri sau alte violențe - de la 518 la 1951 (+ 1433);
- o amenințări - de la 210 la 834 (+624).

La nivelul Municipiului Curtea de Argeș, evoluția numărului infracțiunilor din ultimii ani este descrisă de tabelul de mai jos:

Anul	2005	2006	2007	2008
Total infracțiuni constatate	884	939	1003	1010
din care:				
Viol	12	1	6	3

² Studiul de cercetare privind perspectivele de dezvoltare ale municipiului Curtea de Argeș



PLANUL INTEGRAT DE DEZVOLTARE URBANA A MUNICIPIULUI CURTEA DE ARGES

Furt	166	158	156	137
Talharie	0	1	6	3
Santaj	2	1	1	2
Raport sexual cu o minora	2	1	7	11

În ceea ce privește accidentele rutiere, situația la nivelul Județului Argeș, așa cum reiese din Bilantul IPJ Argeș pe anul 2007, înregistrează o creștere cu 11% a accidentelor grave, cu 15% a persoanelor rănite și o scădere cu 4% a persoanelor decedate. Ca principale cauze generatoare rămân indisplina pietonilor, neatenția în conducere, viteza excesivă și neacordarea de prioritate.

La nivelul municipiului Curtea de Argeș, situația este prezentată în tabelul de mai jos:

Anul	2005	2006	2007	2008
Accidente grave de circulație	16	15	9	10
Morti	0	1	2	2
Raniti grav	3	3	2	5
Raniti ușor	16	15	6	9



PLANUL INTEGRAT DE DEZVOLTARE URBANA A MUNICIPIULUI CURTEA DE ARGES

Caracteristici economice (profil economic, accesibilitate, servicii publice, învățământ universitar, cercetare) ale zonei de acțiune urbană

Coordonate geografice și istorice ale municipiului Curtea de Argeș

Municipiul Curtea de Argeș este situat în partea de nord a județului Argeș, la o distanță de 38 km de municipiul reședință de județ Pitești, la 36 km de municipiul Râmnicu Vâlcea, reședința județului Vâlcea și la 45 km de municipiul Câmpulung.

Suprafața municipiului măsoară 75 kmp împărțiți în 10 cartiere și este definită de următoarele coordonate geografice: la nord paralela 45° 10' latitudine nordică, la sud paralela 45° 5' latitudine nordică, la est meridianul 24° 45' longitudine estică și la vest meridianul 24° 37' longitudine estică.



Perimetrul municipiului este încadrat de localitățile Valea Iașului (NNE), Mușătești (E), Mălureni (SE), Băiculești (S), Ciofrângenii (SV), Tigveni (V) și Valea Danului (NNV).

Căile de comunicație au contribuit considerabil la dezvoltarea economico-socială a orașului, facilitând realizarea unor masive schimburi de produse agricole și industriale cu principalele orașe ale țării.



Accesibilitate: pe calea ferată până în stația Curtea de Argeș sau rutier pe DN7 până la Pitești, apoi pe DN 7C încă 31 km.

Fostă stație de poștă, inclusă în *Indicatorul curselor poștale din Europa* (1819), Curtea de Argeș este situată la intersecția drumului de legătură Pitești - Sibiu cu drumul subcarpatic Câmpulung-Muscel - Rm. Vâlcea - Tg. Jiu.

Cadrul natural beneficiază de prezența la 28 km a zonei montane, municipiul fiind situat la o altitudine medie de 450 m în depresiunea intracolinară a bazinului superior al râului Argeș, înconjurat de dealurile și muscelele sudice ale Munților Făgăraș. Situarea într-o zonă depresionară are ca rezultat o climă favorabilă, caracteristică versanților adăpostiți, cu temperaturi moderate tot timpul anului și precipitații relativ abundente. Toamna și primăvara sunt frecvente cețurile, iernile sunt mai puțin aspre decât la câmpie, iar verile sunt în general plăcute, cu zile însorite. Temperatura medie anuală este în jurul valorii de 8° C. Temperatura medie a lunii ianuarie este -3° C, iar a lunii iulie +19° C.

Rețeaua hidrografică este dominată de râul Argeș, cel mai mare râu din județ, al cărui curs colectează, pe teritoriul orașului, apele pâraielor Valea Iașului, Valea Dicului, Valea Izvorului, Valea Stanislav, Valea Târgului, Valea Căpreștilor, Valea Negri, Valea Surlicești, Valea Mușa, Valea lui Gan și Valea Sasului - pe stânga, și văile: Săliște, Heriei, Calului, Bușaga, Pârâul lui Stricatul, Pârâul Frasinului și Pârâul Dușului - pe dreapta.

Solurile se încadrează în categoria celor silvestrice podzolice brune și brune gălbui, pseudorendzine și pseudorendzine levigate.

Vegetația cuprinde alun, anin, arțar, carpen, cătină, cireș amar, corn, fag, frasin, gorun, măceș, măr pădureț, mesteacăn, mur, paltin de munte, păducel, păr pădureț, plop, răchită, salcâm, salcie albă, soc, stejar, tei pădureț, ulm.

Situându-se într-o zonă ocupată odinioară de pădurile de fag și gorun, acum cu livezi și pajști, Curtea de Argeș are o faună compusă din arici, căprioare, dihor, iepure, jder, lup, mistreț, râs, urs, veveriță,



PLANUL INTEGRAT DE DEZVOLTARE URBANA A MUNICIPIULUI CURTEA DE ARGES

viezure, vulpe. Dintre păsări se întâlnesc bufnițe, ciori, ciocănitari, ciocârlii, corbi, coțofene, ereți, gaițe, găște sălbatice, grauri, guguștiuci, lăstuni, măcălendri, mierle, pescăruși, pitulici, pițigoii, privighetori, pupeze, rațe sălbatice, rândunici, sitari, sticleți, șoimi, turturici, ulii, vrăbii.

Apele râului Argeș sînt populate cu numeroase specii de pești: păstrăv și lipan în zona de munte, iar în zona mai joasă de la Curtea de Argeș - mreana, cleanul, zvârluga și scobarul. Se mai întâlnesc broaște, broaște țestoase și raci.

Curtea de Argeș este situată într-o zonă fără resurse minerale importante, activitățile economice fiind legate de păduri și livezi. Ape oligominerale se găsesc în pădurea Bușegii. Exploatarea și prelucrarea lemnului, pomicultura sunt ocupații cu tradiție în regiune, valorificate azi industrial.

Denumirea actuală a localității își are geneza în a doua jumătate a secolului al XV-lea, când vechea așezare de la „Argeș” (Argyas), reședința domnilor Țării Românești de peste un secol, a fost numită „Curtea de Argeș” pentru a o deosebi de curtea domnească mutată de Basarab I la Târgoviște.

În secolul al XIII-lea, Curtea de Argeș a fost reședința voievodului Seneslau. Fiul său Basarab I a unit toate cnezatele și voievodatele dintre Carpați și Dunăre formând Țara Românească și a câștigat la Posada independența tănărului stat românesc. Nicolae Alexandru (1352-1364), fiul lui Basarab I, a consolidat pozițiile interne și internaționale ale țării, a înființat la Argeș prima mitropolie a țării (1359) și a terminat construcția bisericii Sf. Nicolae domnesc, prima necropolă a domnitorilor români.



Vladislav I - Vlaicu Vodă (1364-1377), înmormântat în biserica Sf. Nicolae domnesc a fost unul dintre primii domni munteni care au sprijinit intensificarea legăturilor comerciale cu orașele din Transilvania. Tot el a înființat la Argeș prima monetărie a țării, a ridicat prima școală locală pentru fiii orășenilor și a lăsat cel mai vechi document intern (noiembrie 1369).

După Radu I (1377-1383) și Dan I (1383-1386), sub domnia lui Mircea cel Bătrân (1386-1418), Curtea de Argeș din principalul centru politic, economic și cultural al țării a devenit un factor hotărâtor în relațiile internaționale din sud-estul Europei. Lupta împotriva amenințărilor otomane a fost continuată de Dan al II-lea (Dan cel Viteaz), Alexandru Aldea, Vlad Dracul și de fiul său Vlad Țepeș.



Neagoe Basarab (1512-1521) a continuat politica de consolidare a statului feudal, domnia sa fiind caracterizată de istorici ca o epocă de stabilitate internă, de importanta creație culturală și de curajoasă orientare în relațiile internaționale. Neagoe Basarab a rămas în istorie prin Biserica Mănăstirii Argeșului și prin tratatul de educație politică, morală și de gândire filozofică cunoscut sub numele de “Învățăturile lui Neagoe Basarab către fiul său Teodosie”.

De-a lungul domniilor regale, Mănăstirea Argeșului a fost ales drept necropolă de Carol I (1866-1914) și Regina Elisabeta (Carmen Silva), Ferdinand I (1914-1927) și Regina Maria, Regele Carol al-II-lea (din februarie 2003)



PLANUL INTEGRAT DE DEZVOLTARE URBANA A MUNICIPIULUI CURTEA DE ARGES

Regele Carol I a construit parcul Mănăstirii Argeșului și Palatul Episcopal care adăpostește moaștele Sfintei Mucenițe Filoftea. Parcul din jurul Bisericii și Palatului, amenajat în stil francezesc, este unic datorită imaginii create de frunzișul copacilor, în parc negăsindu-se alăturați doi arbori din aceeași specie.

Situația economică

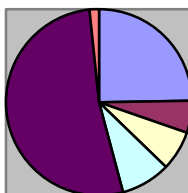
Potențialul economic crescut al orașului este reliefat de interesul majorității celor intervievați (70%) pentru investiții locale, în principal în turism. Alegerea turismului ca principal domeniu de investiții poate fi justificat și de faptul că aproximativ 49% din respondenți au considerat că zona este puțin sau chiar deloc valorificată din punct de vedere turistic, iar 79% consideră că turismul va sta la baza dezvoltării economice a orașului.

Profilul celor care ar investi în turism este reprezentat în principal de persoana tânără cu vârstă cuprinsă între 20-34 ani și cu venituri între 1500-2500 lei.

Alte domenii de investiții de interes pentru locuitori sunt comerțul, agricultura, industria³.

Structura agenților economici din municipiul Curtea de Argeș este următoarea:

Industrie	218
Agricultură	49
Construcții	61
Turism	75
Servicii	464
Agro-turism	14



Activitatea societăților comerciale se desfășoară în principal în următoarele ramuri:

- ▲ prelucrarea lemnului: SC Foresta SA, SC Tehnologie Mobilă Stil S.A, SC Atea Pam 2002 SA, SC TMS SA, SC Mobil Technica Europa SRL, SC MB SA, SC Silvarom Golden SA, SC Omni Lemn Arg SA;
- ▲ confecții: SC Confarg SA, SC LTS SRL, SC Vandwest SRL, SC Pani-Enterprise; SC Lary Mob Comf SRL, SC Nicole Andres Fashion SRL, SC Rooyal Eurocomf SRL;
- ▲ electronică și electrotehnică: SC Electroargeș SA, SC IPEE SA, SC Steinel Trading SRL;
- ▲ comerț: SC Borla Romcat SA, SC MB SA, SC Trandafir SA, SC Posada SA, SC Romforestexim SA;
- ▲ servicii: SC Hidroserv SA, SC TRANSARG AG 98 SA, SC Agromec SA, SC Zenit SA;
- ▲ construcții: RMR, Invest Valahia, SELF GEPI, CASA TA, ALPHA CON, ALPHA TOTAL, MOV CONSTRUCT.
- ▲

În prezent în municipiul Curtea de Argeș funcționează 881 agenți economici din care : 218 în industrie, 49 în agricultură, 61 în construcții, 75 în turism, 464 în domeniul serviciilor, 75 în turism și 14 în agro-turism.

Activitatea comercială cuprinde o vastă rețea de unități, majoritatea cu capital privat, la care se adaugă 3 piețe agro-alimentare.

Amenajarea hidroenergetică a râului Argeș și construcția Transfăgărășanului au creat o puternică industrie energetică precum și un puternic potențial turistic în zonă, reprezentat în principal de unitățile hoteliere ale SC Posada SA. Din cele 19 centrale hidroelectrice în exploatare de pe râul Argeș, 4 sunt pe raza municipiului Curtea de Argeș.

Olăritul este un meșteșug artistic tradițional. În Curtea de Argeș și în satele din apropiere au existat meșteșugari specializați în diferite meserii, printre care și olăritul. În secolul al XIV-lea, la Curtea de Argeș se lucra ceramică monumentală pentru împodobirea fațadelor bisericilor mănăstirești, iar din

³ Cf. Studiul de cercetare privind perspectivele de dezvoltare ale municipiului Curtea de Argeș



PLANUL INTEGRAT DE DEZVOLTARE URBANA A MUNICIPIULUI CURTEA DE ARGES

secolul al XV-lea ceramica a fost întrebuințată și la decorarea interioarelor. În secolele al XVI-lea și al XVII-lea, olăritul a înregistrat o mare dezvoltare, centrul de producție fiind vestitul cartier Olari.

Meșterii olari au creat prima breaslă, s-au grupat în Mahalaua Olarilor (398 de locuitori din cei 1430 câți avea orașul în anul 1838) și au construit propria biserică numită Olari. La începutul secolului al XX-lea, Școala de Meserii din Curtea de Argeș avea și o secție de ceramică. Prima unitate de profil a luat ființă prin asocierea liberă a micilor meseriași în cadrul cooperativei meșteșugărești, iar în anul 1971 funcționa o fabrică de porțelan menaj.

Centrul ceramic de la Curtea de Argeș este reprezentat acum de un singur meșter olar în viață, Magraon Vasile, care produce și comercializează vase tradiționale și de două societăți comerciale de renume, SC ARPO SA și ARGCOMS SOCOM.

Pe teritoriul municipiului este bine dezvoltată și agricultura, îndeosebi creșterea animalelor, datorită bogatelor pășuni și fânețe naturale ale teritoriului.

Suprafața agricolă a rămas constantă în perioada 2003-2005, atât ca suprafață totală cât și ca mod de folosință:

Suprafața agricolă	2003	2004	2005
Totală	4038	4038	4037
Arabilă	695	695	695
Livezi și pepiniere pomicole	284	283	283
Pășuni	2183	2183	2183
Fânețe	876	876	876

În anul 2006 din 275,49 ha, livezile pe rod reprezentau doar 65ha, restul de 210,49 fiind livezi în declin.

În anul 2003, se înregistrau următoarele date referitoare la suprafețele cultivate și producțiile obținute:

	Grâu și seară	Porumb boabe	Cartofi	Legume	Fructe
Suprafețe (hectare)	86	308	48	39	284
Producție (tone)	190	1066	733	429	2381

Alte activități din agricultură sunt legate de apicultură (aproximativ 70 de apicultori - 2.700 familii de albine), floricultură (flori de ghiveci, de seră, solarii), culturi de orz 50 ha și plante de nutreț 220 ha, conform datelor înregistrate în anul 2006.

În anul 2003 se înregistrau următoarele efective de animale:

	Bovine	Porcine	Ovine	Păsări
Total capete	1632	2237	4412	22.515
Din care, în gospodăriile populației	1604	2191	4359	22.515

De asemenea, în gospodării sunt crescute capre (550 capete) și iepuri (350).

Producția în anul 2003:

Carne	Lapte (vacă și bivoliță)	Lână	Ouă
508 tone	25.952 hl	13.075 kg	1.800.000 buc.

Principalii procesatori de lapte și carne sunt SC Topstar SRL și SC Iovi SRL.

Utilajele agricole cuprind tractoare (22 până la 45 cai putere și 17 de 56-54cai putere), 6 motocultoare, 29 motocositoare, 35 pluguri de tractor, 50 pluguri și 18 grape cu tracțiune animală, 12 grape cu tracțiune mecanică, 7 semănători, 3 mașini pentru îngrășăminte, 5 mașini de stropit, 2 mașini de ierbicidat, 2 combine pentru cereale păioase, 3 combine pentru furaje, 2 cositori cu tracțiune



PLANUL INTEGRAT DE DEZVOLTARE URBANA A MUNICIPIULUI CURTEA DE ARGES

mecanică, 32 remorci de tractor, 232 autovehicule pentru mărfuri, 64 căruțe, 5 instalații pentru mulș, 2 instalații pentru evacuarea dejectiilor.

Sectorul serviciilor acoperă o gamă largă de activități în domeniile financiar-bancar, asigurări, transport, tranzacții imobiliare, poștă și comunicații, turism, educație, sănătate și asistență socială, consultanță etc.

Principalele bănci românești și străine prezente în România au sucursale, filiale, reprezentanțe sau agenții deschise în Curtea de Argeș, oferind persoanelor fizice și juridice produse și servicii specifice.

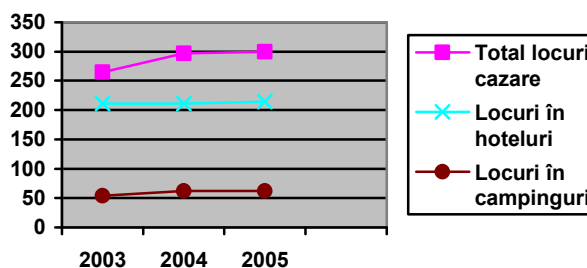
Societățile de asigurări au cunoscut o dezvoltare importantă atât ca volum de asigurări cât și ca gamă de servicii oferite.

O evoluție ascendentă au cunoscut-o serviciile de consultanță în afaceri, reclamă și publicitate, contabilitate, intermedieri.

Serviciile comerciale sunt orientate spre alimentație publică (restaurantele CONFARG, Montana, Posada), activități hoteliere (hotel Posada - 3 stele, complex turistic CONFARG - 3 stele), turism, agenții de voiaj (tour operatori Posada, Rait abd Travel, SOL TURISM AG) și transport.

Evoluția structurii de cazare turistice în perioada 2003 - 2005 a fost relativ constantă:

	2003	2004	2005
Total unități de cazare	2	3	3
Total locuri în unități de cazare	265	297	300
Număr de hoteluri	1	1	1
Locuri în hoteluri	211	211	214
Număr de campinguri	1	1	1
Locuri în campinguri	54	62	62



Infrastructura

Infrastructura feroviară cuprinde linia ferată Curtea de Argeș - Pitești cu o lungime de 38,4 km, realizată abia la sfârșitul secolului al XIX-lea și calea ferată sistem Decauville de 75 cm lărgime și 40 km lungime între Curtea de Argeș și Cheile Argeșului, folosită pentru transportul produselor forestiere.

Proiectul liniei feroviare (Rm.) Vâlcea -Vâlcele, care urma să reducă distanța pe calea ferată între Pitești și Sibiu cu aproximativ 120 km, a fost realizat parțial și abandonat după anul 1989.

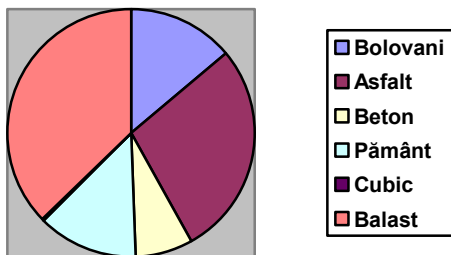
Infrastructura de drumuri cuprinde 119 străzi, cu o lungime totală de 100.789 m și o suprafață de 505.647 mp. Situația carosabilului în funcție de îmbrăcăminte se prezintă astfel:

Carosabil	Pavaj de bolovani	Asfalt	Beton	Pământ	Pavaj cubic	Balast
Tronsoane ⁴	32	52	13	22	2	66
Lungime (m)	28.534	56.801	15.625	26.590	370	76.157
Suprafață (mp)	115.144	336.473	84.318	95.948	2.283	351.783

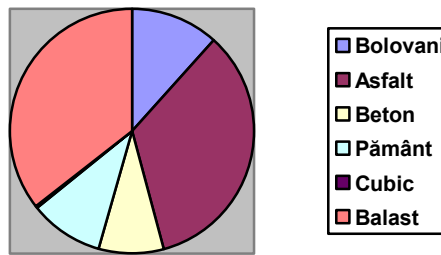
⁴ Unele străzi (Cuza Vodă, de exemplu) au fost împărțite pe tronsoane în funcție de îmbrăcăminte carosabilului.



Distribuția după lungime



Distribuția după suprafață



	2003	2004	2005
Lungime totală străzi orășenești (km)	91	91	91
Lungime totală străzi orășenești modernizate (km)	41	41	42

70% din populație semnalează problema stării mai puțin bune cât și proaste a drumurilor din oraș, care necesită a fi îmbunătățite. Calitatea drumurilor proaste și foarte proaste este evaluată astfel în special de locuitorii din cartierele Capu Dealului, Poștei, Noaptes și Marina⁵.

Transportul de călători în perioada 2003 - 2005 număra 14 autobuze și microbuze.

Este asigurat transportul cu microbuze către următoarele localități:

- Pitești (din 15 în 15 minute),
- Sălătruc, Poenari, Valea Danului, Valea lui Enache, Cicănești, Tutana, Arefu, Valea Iașului, Domnești și Brădet (din oră în oră)

Serviciul de transport urban este concesionat până în anul 2010 de Asociația „Translocal”. Acesta asigură transportul pe următoarele trasee (din 10 în 10 minute):

- Electro-Petrom
- Metalurgie -Noaptes
- Metalurgie-Sipot

Mijloacele de transport nu dispun de climatizare și de condiții speciale pentru persoanele cu handicap.

Calitatea transportului în comun din oraș este apreciată ca bună de 50% din locuitori, deficitară de 47,48% și foarte bună de 2,9 % din locuitori. Transportul în comun este considerat deficitar de către locuitorii din toate cartierele orașului, mai cu seamă de cei din cartierele Noaptes, Capu Dealului, Poștei și Marina.⁶

Alimentarea cu apă și canalizarea:

	2003	2004	2005
Rețea de distribuție a apei potabile (km)	100	102	95
Rețea de canalizare (km)	64	64	64

Alimentarea cu apă se face pentru 32.500 locuitori în sistem centralizat, sursa de alimentare fiind priza de suprafață din canalul de fugă al UHE Capățâneni (acumularea Vidraru), prin stația de captare Oești. Consumul de apă potabilă este de aproximativ 140.000 mc, din care 70% populație și 30% societăți comerciale. Rețelele de alimentare cu apă potabilă se caracterizează prin vechimea și grad avansat de

⁵ Studiul de cercetare privind perspectivele de dezvoltare ale municipiului Curtea de Argeș

⁶ Studiul de cercetare privind perspectivele de dezvoltare ale municipiului Curtea de Argeș



PLANUL INTEGRAT DE DEZVOLTARE URBANA A MUNICIPIULUI CURTEA DE ARGES

uzură, cu implicații majore în asigurarea necesarului și calitatea apei potabile destinată consumului populației.

Pe locul 5 din 5 în lista domeniilor de maximă importanță care necesită îmbunătățiri locuitorii au situat Alimentarea cu apă și canalizarea, în special cei din cartierele Noaptea, Marina, Capu Dealului și Zona Nord. Aproximativ 89% din respondenți folosesc ca sursă principală de alimentare sistemul centralizat de alimentare cu apă, pe când 1,7% declară că nu au surse proprii de alimentare cu apă. Jumătate din locuitori (aproximativ 51%) consideră că suma pe care o cheltuiesc lunar pentru a avea acces la apă potabilă și canalizare este ridicată (mare și foarte mare)⁷.

Stația de tratare a apei este situată în localitatea Cerbureni și este dată în administrarea SC AQUATERM AG '98 SA, instituție subordonată Consiliul Județean Argeș. Uzina de apă Cerbureni a fost construită în anul 1973 și are o capacitate de 350 l/s, deservind municipiul Curtea de Argeș și comunele învecinate: Valea Iașului, Albești și Valea Danului.

Lungimea rețelei de canalizare este de 64 km, populația racordată la serviciile de canalizare fiind de 21.500 locuitori (grad de racordare al populației la canalizare - 63%). Pentru locuitorii și agenții economici neracordați la rețeaua canalizarea menajeră, SC AQUATERM AG '98 SA asigură vidanajarea apelor stagnante și a foselor septice, cu descărcare în stația de epurare.

Stația de epurare, construită în anul 1973, este amplasată în partea de sud a orașului, pe malul Râului Argeș și are două trepte de epurare: mecanică și biologică, cu o capacitate maximă de 280 l/s.

Apele pluviale sunt colectate prin rețele centralizate și prin șanțurile și rigolele stradale, amplasate de-a lungul căilor de comunicații. Activitățile legate de canalizarea apelor pluviale, decolmatarea și întreținerea văilor intră atât în responsabilitatea Serviciul Public de Gospodărie Comunală cât și a locatarilor care au obligația de a întreține șanțurile și rigolele pluviale.

Serviciul de salubritate este concesionat de operatorul privat SC TRANSARG CAG '98, care a încheiat 2.357 contracte pentru 18.192 persoane fizice și 616 contracte pentru persoane juridice, din care:

- asociații de proprietari / locatari - 45 contracte (14.000 persoane fizice);
- gospodării individuale - 2.312 contracte (4.192 persoane fizice);
- agenți economici - 531 contracte;
- instituții publice - 48 contracte;
- instituții bugetare – 37 contracte.

Municipiul nu are sisteme de colectare selectivă a deșeurilor; colectarea selectivă se realizează individual de către cetățenii care aduc deșeuri la centrele de colectare tip REMAT sau prin contract între agenții economici autorizați să desfășoare activități de colectare și operatorii economici generatori de deșeuri.

În municipiu există două puncte de colectare pentru deșeurile de echipamente electrice și electronice.

Alimentarea cu gaze:

	2003	2004	2005
Lungimea conductelor de distribuție (km)	86,1	86,9	89

Recensământul Populației și Locuințelor din anul 2002 înregistra în municipiul Curtea de Argeș următoarea dotare a locuințelor cu instalații tehnico-edilitare :

Total locuințe	Alimentare cu apă	Canalizare	Încălzire prin termoficare sau centrală	Instalație electrică
11.644	10.947	9.012	5.098	11.486

⁷ Studiul de cercetare privind perspectivele de dezvoltare ale municipiului Curtea de Argeș



PLANUL INTEGRAT DE DEZVOLTARE URBANA A MUNICIPIULUI CURTEA DE ARGES

Sistemul centralizat de termoficare a fost desființat în anul 2001, majoritatea locuințelor fiind dotate cu centrale proprii.

Tipurile de gospodării înregistrate la Recensământul Populației și Locuințelor din anul 2002:

Număr gospodării			Număr persoane în gospodării		
Familiale	Nefamiliale	Instituționale	Familiale	Nefamiliale	Instituționale
9.190	1.636	6	30.314	1.764	432

Registrul agricol Curtea de Argeș are înregistrate o suprafață de 383,51 ha terenuri cu construcții în curs și 535,7 terenuri cu construcții degradate.

Echiparea teritoriului:

	2003	2004	2005
Nr. total locuințe	11.712	11.853	11.879
Nr. locuințe în proprietate publică	141	247	238
Nr. locuințe din fonduri private	11.571	11.606	11.641
Total suprafață locuibilă (mp)	418.947	423.928	425.900
Suprafață locuibilă - proprietate publică (mp)	3.535	6.228	5.900
Suprafață locuibilă - fonduri private (mp)	415.412	417.700	420.000

Suprafața medie locuibilă a apartamentelor este de 40 mp.

Locuințele pentru tineri au fost apreciate de către locuitori ca fiind cea de a doua din cele cinci probleme de maximă importanță, spre deosebire de locuințele sociale care ocupă locul 3 din cele șapte probleme de importanță medie ale orașului⁸. Statistica înregistrează doar 10 persoane fără locuință la mia de locuitori, iar autoritățile nu au în fondul locativ locuințe disponibile și nici nu au luat în discuție construirea de locuințe.

Locuințele pentru tineri sunt de importanță maximă pentru persoanele cu vârste cuprinse între 50-74 de ani, care pe de-o parte asistă la eforturile membrilor mai tineri ai familiei de a-și găsi un spațiu de locuit, iar pe de altă parte se confruntă cu dificultatea financiară de a-i sprijini pe aceștia în achiziționarea unei locuințe. Următoarea categorie de vârstă pentru care acest aspect este de importanță maximă este cea cuprinsă între 20-34 ani, tinerii care se confruntă în mod direct cu această problemă⁹.

Gradul de telefonizare

În ceea ce privește gradul de telefonizare putem face următoarea estimare:

Utilizatori ai rețelei:

- Orange: 14.000 utilizatori
- Vodafone: 12.700 utilizatori
- Cosmote: 6500 utilizatori
- RDS: 3800 utilizatori

⁸Studiul de cercetare privind perspectivele de dezvoltare ale municipiului Curtea de Argeș

⁹ Studiul de cercetare privind perspectivele de dezvoltare ale municipiului Curtea de Argeș



- Romtelecom: 3600 utilizatori

Ocrotirea sănătății: evoluția principalilor indicatori în perioada 2003-2005:

	Spitale	Dispensare	Farmacii	Medici	Medici stomatologi	Personal mediu sanitar
2003	1	1	1	79	7	181
2004	1	1	9	96	26	220
2005	1	1	14	88	17	203

În opinia cetățenilor, asistența socială și serviciile de sănătate reprezintă principalul aspect care necesită îmbunătățiri, problemă semnalată în special de segmentul tânăr și matur al populației (20-34 de ani, respectiv 35-49 de ani), majoritar de altfel în structura totală a populației (68%). Principala categorie de cetățeni care necesită servicii de asistență socială, în opinia locuitorilor, sunt bătrânii¹⁰.

Nevoia pregnantă a serviciilor de sănătate este evidențiată și de faptul că locuitorii orașului consideră că în zona de agrement este potrivită în primul rând existența unui centru de tratament și întreținere. De altfel, reprezentantul sistemului de sănătate, medicul este considerat de locuitori ca fiind persoana în care au cea mai mare încredere¹¹.

Asistența socială a înregistrat următoarele tipuri de beneficiari ai serviciilor sociale:

- 74 familii și persoane marginalizate (Legea 112/2002 privind combaterea marginalizării);
- 74 beneficiari de ajutor social (Legea 416/2001 privind venitul minim garantat);
- 125 asistenți personali (Legea 448/2006);
- 26 copii aflați în plasament (Legea 272/2004);
- 12 copii aflați la asistenți maternali (Legea 272/2004);
- 260 copii cu ambii părinți plecați în străinătate.

Sub coordonarea Serviciului de Asistență Socială a fost înființat în anul 2007 un Serviciu de Asistență Comunitară care include două centre de zi care furnizează servicii focalizate pe copii în dificultate și persoane vârstnice cu dizabilități: Centrul Acces (17 copii asistați) și Centrul Sfântul Justinian (10 copii pentru remediere și 20 de asistați la domiciliu).

În Curtea de Argeș există și ONG-uri implicate în activități de asistență socială: Fundația Hand-Rom - obiect de activitate protecția copilului cu handicap și Fundația AUDI - obiect de activitate protecția persoanelor vulnerabile.

¹⁰ Studiul de cercetare privind perspectivele de dezvoltare ale municipiului Curtea de Argeș

¹¹ Studiul de cercetare privind perspectivele de dezvoltare ale municipiului Curtea de Argeș



PLANUL INTEGRAT DE DEZVOLTARE URBANA A MUNICIPIULUI CURTEA DE ARGES

Învățământ: evoluția principalilor indicatori în perioada 2003-2005:

Învățământul preșcolar	2003-2004	2004-2005	2005-2006
Grădinițe	9	9	8
Copii înscriși	874	873	862
Personal didactic	59	61	61

Situația la nivelul grădinițelor:

	G PP 2	G PP 3	G PN 4	G PP 5	G PS 6	G PN Capu Dealului	G PN Noaptea
Nr. copii	267	160	170	75	50	47	25
Nr. grupe	10	6	4	3	2	2	2
Nr. copii/grupă	27-28	26-27	25	25	25	23	25
Cadre didactice	22	13	7	6	4	2	1
Cazuri de abandon	0	0	0	0	0	0	0

Asadar, putem estima ca in Municipiul Curtea de Argeș există un total de 948 de preșcolari și 63 de cadre diactice.

Grădinița cu Program Prelungit nr. 5 funcționează într-un spațiu format din 3 apartamente, urmând să se mute într-un spațiu nou. Grădinița cu Program Prelungit nr. 3, Grădinița cu Program Scurt nr. 5 și un corp al Grădiniței cu Program Normal nr. 4 sunt în stare bună, necesitând dotări specifice: schimbarea mobilierului pentru copii și amenajarea curții ca loc de joacă. Grădinița cu Program Prelungit nr. 2 este în stare bună, dar necesită extinderea cu încă 4 săli de clasă, aici funcționând și singura creșă din oraș (2 săli de grupă).

Grădinița cu Program Prelungit nr. 5 Grădinița cu Program Scurt nr. 6 au solicitat amenajarea curții cu mobilier specific pentru joaca copiilor. Amenajarea locurilor de joacă este situată pe locul trei în cadrul domeniilor de maximă importanță care necesită îmbunătățiri¹².

Grădinițele se remarcă toate prin participarea și obținerea a numeroase premii la diferite concursuri județene și naționale educative pentru preșcolari, festivaluri artistice sau de datini, concursuri sportive.

Învățământ primar și gimnazial	2003-2004	2004-2005	2005-2006
--------------------------------	-----------	-----------	-----------

¹²Cf. Studiul de cercetare privind perspectivele de dezvoltare ale municipiului Curtea de Argeș



PLANUL INTEGRAT DE DEZVOLTARE URBANA A MUNICIPIULUI CURTEA DE ARGES

Școli	7	7	7
Elevi înscriși	3092	2903	2729
Personal didactic	216	199	200

În anul 2007-2008, situația elevilor și cadrelor didactice pentru învățământul primar și gimnazial este următoarea:

	Șc. nr. 1	Șc. nr. 3	Șc. Noaptes	Șc. Basarab I
Număr total de elevi	457	172	13	445
Elevi ciclu primar	214	73	13	223
Elevi ciclu gimnazial	243	99	-	222
Nr. mediu elevi / clasă	24 / 14	20 / 20	13	21
Nr. cadre didactice	33	19	1	36
Rata promovabilității	98%	98%	100%	93,90%
Nr. cazuri de abandon școlar	3	1	0	2

Școala cu clasele I-VIII nr. 1 Carol I funcționează în două localuri, unul reabilitat și unul în curs de reabilitare. Alte necesități sunt legate de achiziția unui frigider (pentru programul laptele și cornul), mobilarea bibliotecii, a laboratorului de informatică și a 4 săli de clasă. Orele de sport se desfășoară în condiții improprii (în holul școlii). Sunt necesare lucrări de bituminare a terenului de sport și de asfaltarea curții școlii aferentă localului 2.

Școala cu clasele I-VIII nr. 3 Sf. Apostol Andrei are nevoie în special de reparații la acoperiș (plouă în școală) și instalația electrică (deteriorează frecvent calculatoarele și reprezintă pericol de electrocutare pentru copii.

Școala cu clasele I-IV Noaptes funcționează cu clase simultane și este arondată Școlii cu clasele I-VIII nr. 3 Sf. Apostol Andrei. Nu are sală de sport iar terenul de sport nu este amenajat corespunzător. Școala și Grădinița Noaptes funcționează în aceeași clădire.

Școala cu clasele I-VIII Basarab I are cabinet medical, cabinet de asistență psihopedagogică, cabinet de informatică, sală de festivități, cabinet de religie, laborator de biologie, laborator de fizică, laborator de chimie, bibliotecă. Sala de sport este în stare bună, dar este amenajată într-o sală de clasă iar terenul de sport este degradat, urmând a fi asfaltat.

Toate clădirile școlilor sunt în stare bună, având însă nevoie de reabilitări.

În afara Școlii cu clasele I-VIII Basarab I, care are un număr impresionant de premii la olimpiade, concursuri și manifestări extra-școlare, celelalte școli nu menționează participări de acest fel.

Învățământ liceal	2003-2004	2004-2005	2005-2006
-------------------	-----------	-----------	-----------



PLANUL INTEGRAT DE DEZVOLTARE URBANA A MUNICIPIULUI CURTEA DE ARGES

Școli	6	6	6
Elevi înscriși	4866	4612	4462
Personal didactic	310	311	307

	GS Ferdinand I	Seminarul teologic
Nr. total elevi	687	165
Nr. mediu elevi/clasă	28	21
Nr. cadre didactice	45	17
Rata promovabilității	99,99%	100%
Cazuri de abandon	5	0

Grupul Școlar Ferdinand I nu are sală de sport iar terenul de sport necesită îmbunătățiri. Seminarul Teologic Liceal Ortodox Neagoe Vodă Basarab nu are nici sală de sport și nici teren de sport. Pentru ambele instituții se remarcă multitudinea de premii la olimpiadele județene și naționale, festivaluri, concursuri școlare pe materii și sportive și multitudinea de activități extra-școlare desfășurate.

Învățământul superior este prezent prin trei instituții: Universitatea Titu Maiorescu, Universitatea Ecologică - Centrul Teritorial Curtea de Argeș și ASE București - Facultatea de Relații Economice și Internaționale.

Rețeaua principalelor unități de cultură:

	Case de cultură și cămine culturale	Cinematografe	Biblioteci	Biblioteci publice	Muzee și case memoriale
2003	1	-	21	1	4
2004	1	-	18	1	4
2005	1	-	18	1	4

Manifestări anuale majore

- ✚ Festivalul internațional de folclor Carpați;
- ✚ Festivalul internațional de folclor pentru copii și tineret Brăulețul;
- ✚ Festivalul internațional de poezie Noaptea de poezie;
- ✚ Târgul meșterilor populari;
- ✚ Festivalul de film religios Lumină din lumină;
- ✚ Festivalul Rugămu-ne-ție - concurs de icoane;
- ✚ Zilele orașului;
- ✚ Tabăra de pictură;
- ✚ Etapa finală - Turul Ciclist al României.



PLANUL INTEGRAT DE DEZVOLTARE URBANA A MUNICIPIULUI CURTEA DE ARGES

Atât Casa de Cultură George Topârceanu cât și cele trei cămine culturale au nevoie de reparații. Căminul Capul Dealului a fost închis, fiind folosit ca magazin. Căminul Noapteaș nu este folosit din cauza stării avansate de degradare. La Căminul Cultural Valea Sasului au fost mai fost făcute lucrări de reabilitare, dar nu la standardele necesare. Propunerile de reparații și amenajări includ repararea acoperișurilor și montarea învelitorilor, repararea tavanelor, vopsire interior-exterior, înlocuirea tâmplăriei, repararea instalației electrice, racordarea la apă și gaze, construirea grupurilor sanitare, montarea unei instalații de încălzire, repararea scenelor.

La nivelul municipiului se înregistrează o scădere a interesului public față de actul de cultură organizat, lucru a determinat restrângerea activităților culturale specifice domeniului și a dus la schimbarea destinației unor așezăminte culturale.

Biblioteca publică are aproximativ 70.000 de volume.



Muzeul municipal inaugurat în anul 1969 are un patrimoniu de peste 12.000 piese muzeistice (din care peste 300 fac parte din Patrimoniul Național Cultural), organizat în două expoziții de bază.

Secția de istorie se află într-o clădire monument istoric, ridicată în 1897 în care a funcționat inițial primul spital al orașului.

Expoziția de bază a secției de istorie redă episoadele cele mai importante din istoria orașului Curtea de Argeș. Expoziția permanentă, proiectată tematic și structural de colectivul muzeului, este organizată în 7 săli corespunzătoare periodizării istoriei orașului, și expune documente realizate în facsimil; portretele voievozilor care au domnit în Argeș, realizate în bronz; replici după obiectele Domnilor de la Argeș (paftale, inele, aplice, sigilii, săbii, etc), o bogată colecție de numismatică, de medalii și decorații, un valoros material arheologic. Piesele și obiectele muzeistice din vitrine provin din descoperiri arheologice de pe raza municipiului Curtea de Argeș și împrejurimi, dar și din achiziții și donații.

Expoziția de bază a secției de etnografie și artă populară, organizată între anii 1985-1986, este adăpostită în casa pictorului Dumitru Norocea și prezintă o bogată colecție de obiecte și artă populară privind ocupațiile, îndeletnicirile și meșteșugurile practicate de argeșeni: vase de ceramică, cusături și țesături argeșene, costume populare, obiecte casnice, cultura plantelor, pomicultura, păstoritul, vânatul, pescuitul, etc. La etaj este realizată o expoziție cu lucrări de artă plastică și obiecte personale ale pictorului Dumitru Norocea.



Colecția Muzeală a Mănăstirii Ortodoxe Curtea de Argeș cuprinde Ansamblul Curții Domnești mărginit de ruinele fostelor ziduri din piatră și adăpostește Biserica Domnească Sfântul Nicolae, ctitorie a domnului Basarab I și a fiului său Alexandru, ridicată pe locul unei biserici vechi în 1352. În interior biserica păstrează picturi murale din anii 1364-1366 în stilul epocii bizantin-paleologe.



Tot aici se află ruinele pivnițelor celor două case voievodale din cadrul complexului Curții Domnești, prima reședință a domnitorilor Țării Românești. Pe colina din apropiere se află ruinele roșiatice ale Bisericii Sânt Nicoară, construită la începutul secolului al XIV-lea, edificiu de mici dimensiuni cu specific arhitectonic bizantino-balcanic.

Simbolul municipiului Curtea de Argeș este Biserica Episcopală, cu hramul Adormirea Maicii Domnului, consacrată documentar sub denumirea de Mănăstirea Curtea de Argeș, ctitorie a domnului Neagoe Basarab, construită în anii 1512-1517, pe locul unui vechi locaș de cult. Arhitectural, biserica prezintă proporții armonioase, fiind construită în întregime din piatră. A fost pictată în anul 1526, de Dobromir Zugravul, în timpul domniei lui Radu de la Afumați. În urma restaurării din anul 1875 vechea pictură a fost înlocuită cu una nouă, inferioară ca valoare, o parte din pictura originală păstrându-se fragmentar la Muzeul de Artă al României.

Tradiția orală populară susține că atât proiectantul cât și conducătorul lucrărilor de construcție a bisericii a fost Meșterul Manole. În imediata vecinătate a mănăstirii, pe locul unde legenda spune că s-ar fi prăbușit, se află Fântâna Meșterului Manole realizată în stilul cișmelelor din regiunea de munte a județului.

Dintre valorile arhitecturale se mai remarcă zona veche a municipiului, unde marea majoritate clădirilor au fost construite la sfârșitul secolului al XVII-lea și începutul secolului al XIX-lea în stil tradițional argeșean, respectiv Biserica Olari construită înainte de anul 1687 pe locul unei foste biserici din secolul al XVI-lea sau clădirea Gării, construită în anul 1898 după un model original francez îmbinat cu elemente de stil românesc.



Probleme de mediu

Alimentarea cu apă și canalizarea prezintă următoarele deficiențe:

- ❑ rețelele de alimentare cu apă potabilă sunt vechi și prezintă un grad avansat de uzură, putând apărea pierderi pe rețea și o calitate necorespunzătoare a apei potabile destinată consumului;
- ❑ râul Argeș este folosit ca emisar pentru apele epurate și meteorice, în condițiile în care sistemul de epurare este depășit din punct de vedere tehnologic;
- ❑ gradul de racordare al populației la canalizarea menajeră este de doar 63%, iar din restul de gospodărie nu au toate fosă septică, reprezentând o sursă de poluare a solului, apelor de suprafață și subterane.
- ❑ rețeaua de canalizare și stația de epurare a apelor uzate prezintă, de asemenea, un grad avansat de uzură, necesitând investiții pentru rețehnologizare.

Potrivit Planului de implementare al Directivei 91/271/EEC pentru aglomerările urbane cu peste 2.000 de locuitori echivalenți, termenele de conformare pentru Curtea de Argeș sunt 2010 pentru sistemul de canalizare și 2013 pentru stația de epurare.



PLANUL INTEGRAT DE DEZVOLTARE URBANA A MUNICIPIULUI CURTEA DE ARGES

Spațiile verzi și parcurile din municipiu reprezintă cel de-al treilea din cele cinci domenii de maximă importanță¹³. Spațiile verzi și parcurile au o suprafață totală de 85,78 ha , după cum urmează:

- ▣ Parcul Fântâna lui Manole: 3,2 ha;
- ▣ Parcul San Nicoară: 3,8 ha;
- ▣ Parcul Biserica Domnească: 0,7 ha;
- ▣ Parcul Mănăstire: 5,2 ha;
- ▣ Parcul Nevers: 500 mp (amenajat în stil francezesc);
- ▣ Spații verzi stradale: 25,83 ha;
- ▣ Spații verzi ale instituțiilor școlare: 9,18 ha.
- ▣ Spațiu verde Stadionul Municipal: 3,32 ha
- ▣ Spații verzi blocuri: 8,8 ha
- ▣ Spații verzi strand Municipal: 0,7 ha
- ▣ Pasuni: 25 ha

Consiliul Local a identificat spațiile verzi ca fiind o problemă pentru municipiu și a depus o aplicație în cadrul Programului național de îmbunătățire a calității mediului prin realizarea de spații verzi în localități (Hotărârea Consiliului Local nr. 20/29.01.2008) pentru reabilitarea a 32.000 mp din Parcul Fântâna lui Manole. Investiția cuprinde lucrări de plantare, modernizarea aleilor principale, amenajarea a două locuri de joacă pentru copii, instalarea unui sistem de udare a plantelor, reabilitarea și extinderea sistemului de iluminat public, finanțarea fiind făcută integral de Administrația Fondului de Mediu.

Majoritatea locuitorilor (aproximativ 80% din cei intervievați) semnaleză faptul că în oraș nu sunt suficiente spații verzi, parcuri, locuri de joacă și recreere pentru copii, iar cele existente necesită îmbunătățiri. Acestea sunt importante în special pentru femeii și pentru segmentele de vârstă 35-49 de ani și 20-34 de ani, categorii care iau contact cu aceste spații în viața cotidiană, mai ales în momentele de joacă și recreere ale copiilor. Această nevoie este prezentă și în așteptarea optimistă a celor intervievați, ca numărul acestora să crească în următorii 7 ani¹⁴.

Serviciul de salubritate este prestat de o societate cu capital privat, SC TRANSARG CAG '98, care asigură servicii de colectare a deșeurilor menajere și asimilate de la populație (asociații de locatari și gospodării individuale), agenți economici și instituții publice, transport și depozitare a acestora la rampa de gunoi a orașului. Tarifele practicate pentru salubritate includ tarife pentru colectare, transport și depozitare și sunt aprobate prin Hotărâre a Consiliului Local.

O problemă importantă de mediu este dată de sustragerea populației din gospodăriile individuale și a agenților economici mici de la încheierea de contracte cu firma de salubritate, deșeurile fiind aruncate necontrolat, în special de către populație.

Salubritatea stradală este asigurată de Serviciul Public de Gospodărie Comunală Curtea de Argeș, serviciul în subordine Consiliului Local și constă în următoarele activități:

- ▲ curățenie stradală: asanarea gunoaielor din depozitele neautorizate periferice; colectarea, transportul și depozitarea deșeurilor stradale;
- ▲ întreținerea parcurilor și spațiilor verzi: salubritatea parcurilor și spațiilor verzi, colectarea, transportul și depozitarea deșeurilor vegetale;

Curățenia orașului este considerată de către locuitori un domeniu de maximă importanță care trebuie îmbunătățit (este situată pe locul doi din cinci), în special în ceea ce privește necesitatea curățeniei în stațiile de autobuz, a curățirii suprafețelor de apă, necesitatea WC-urilor ecologice în special la Mănăstirea Curtea de Argeș, ordinii generale în tot orașul etc¹⁵.

Planul Local de Acțiune pentru Mediu din județul Argeș identifică gestiunea deșeurilor menajere ca principala problemă de mediu cu care se confruntă municipiul Curtea de Argeș, din cauza creșterii

¹³ Studiul de cercetare privind perspectivele de dezvoltare ale municipiului Curtea de Argeș

¹⁴ Studiul de cercetare privind perspectivele de dezvoltare ale municipiului Curtea de Argeș

¹⁵ Studiul de cercetare privind perspectivele de dezvoltare ale municipiului Curtea de Argeș



PLANUL INTEGRAT DE DEZVOLTARE URBANA A MUNICIPIULUI CURTEA DE ARGES

anuale a cantităților de deșuri generate de populație și agenții economici, a colectării neselective a acestora și a depozitării într-un depozit care nu corespunde standardelor în vigoare.

În ultimii ani cantitățile de deșuri menajere și similare acestora generate de populație și agenții economici au fost într-o permanentă creștere, cantitățile medii de deșuri ridicate de SC TRANSARG CAG '98 fiind de 3.905 mc/lună, din care:

- agenți economici, instituții publice și bugetare: 1.600 mc/lună;
- asociații de proprietari / locatari: 1.475 mc/lună;
- gospodării individuale: 490 mc/lună;
- deșuri provenite din salubritatea stradală: 340 mc/lună.

Colectarea deșeurilor se realizează în 89 de recipiente de tip container metalic standard cu o capacitate de 4 mc și în 3.323 pubele de 120 și 250 litri, acestea fiind date în folosința persoanelor fizice sau închiriate după cum urmează:

- * gospodării individuale: 2.275 pubele;
- * asociații de proprietari / locatari: 351 pubele;
- * agenți economici, instituții publice și bugetare: 697 pubele.

Pentru transportul deșeurilor se utilizează următoarele mijloace de transport:

- ▲ 3 autospeciale pentru containerele metalice;
- ▲ 3 autospeciale pentru europubele;
- ▲ 1 tractor cu remorcă.

Pentru salubritatea stradală, SPGC Curtea de Argeș are în dotare:

- ▲ 20 de cărucioare pentru colectarea gunoiului stradal;
- ▲ 2 tractoare cu remorcă pentru colectarea și transportul deșeurilor stradale;
- ▲ 2 tractoare cu remorcă pentru colectarea și transportul deșeurilor vegetale;
- ▲ 1 autostropitoare pentru stropirea străzilor;
- ▲ pluguri semipuritate;
- ▲ 1 autocamion RABA cu lamă;
- ▲ 2 buldoexcavatoare pentru deszăpezire.

Depozitul de deșuri se află în patrimoniul Primăriei municipiului Curtea de Argeș și a fost dat în administrarea SC TRANSARG CAG '98.

Depozitul de deșuri este amplasat în partea de vest a orașului, la ieșirea pe DN 73C (Curtea de Argeș - Râmnicu Vâlcea), ocupând o suprafață de 3,73 ha, volumul depus fiind estimat la 450.000 mc. În vecinătatea sa nu sunt amplasate locuințe sau obiective economice, depozitul fiind înconjurat de pădure, livezi și terenuri agricole.

Depozitul a fost înființat în anul 1952 și s-a dezvoltat necontrolat, fără a se efectua lucrări de protecție a mediului și fără a se cataloga și inventaria deșeurile depuse. În anul 1996 au fost inițiate lucrări de modernizare și ecologizare a depozitului, lucrări care au fost abandonate din lipsă de fonduri. S-au realizat drumul de acces, o construcție destinată depozitării materialelor reciclabile, un zid de sprijin la baza gropii de gunoi și un decantor pentru pre-tratarea levigatului.

În depozit se desfășoară activități de împrăștiere, compactare și acoperire a deșeurilor cu ajutorul unui buldozer, singura dotare a depozitului. După nivelare, peste deșuri se pune un strat de steril provenit din materialele de la demolări.

Depozitul nu satisface cerințele de amenajare ale unui depozit ecologic din următoarele considerente principale:

- lipsa compartimentării;
- lipsa sistemelor de drenare, colectare și evacuare a levigatului;
- nu are sistem de acoperire - impermeabilizare, astfel încât apele meteorice se infiltrează în depozit sau curg pe pantele cu deșuri depozitate;
- nu are sistem de colectare și evacuare controlată a gazului de fermentare.



PLANUL INTEGRAT DE DEZVOLTARE URBANA A MUNICIPIULUI CURTEA DE ARGES

Depozitul existent reprezintă un poluator major al zonei, datorita efectelor cumulative ale poluării apelor de suprafață, subterane și a solului din zonă.

Municipiul Curtea de Argeș nu are implementat un sistem de colectare selectivă a deșeurilor, această activitate realizându-se de către o mică parte a cetățenilor la centrele de colectare tip REMAT sau prin contract direct între agenții economici autorizați să desfășoare activități de colectare și operatorii economici generatori de deșeuri.

Consiliul Local al municipiului Curtea de Argeș este asociat cu Consiliul Județean Argeș, municipiile Pitești și Câmpulung, orașele Mioveni, Costești și Topoloveni și comunele Domnești, Rucăr și Albota, în vederea derulării proiectului ISPA “Managementul integrat al deșeurilor solide în județul Argeș”. Proiectul are o durată de implementare de 18 luni începând cu luna septembrie 2008 și o valoare de 40 milioane euro, finanțare ISPA și Fondul European pentru Dezvoltare Regională, cofinanțarea fiind asigurată de Consiliul Județean Argeș. Proiectul se realizează în două etape și cuprinde tot județul Argeș.

Curtea de Argeș este cuprinsă în cea de-a doua etapă a proiectului, etapă care cuprinde construirea celei de-a doua celule a noului depozit Albota-Pitești și închiderea depozitelor de la Curtea de Argeș, Domnești, Costești și din zonele rurale și construirea a două stații de transfer, una la Curtea de Argeș și alta la Costești.

Municipiul are două puncte de colectare a deșeurilor de echipamente electrice și electronice, Consiliul Local al municipiului Curtea de Argeș încheind un contract de parteneriat cu SC Niconex 2000 Service SRL pentru colectarea acestui tip de deșeuri.

Prin Hotărârea Consiliului Local al municipiului Curtea de Argeș nr. 96/2006 s-a aprobat punerea la dispoziția producătorilor de echipamente electrice și electronice a unui teren în scopul înființării unui punct de colectare selectivă a deșeurilor provenite de la echipamentele produse.

Analiza instituțională a Primăriei municipiului Curtea de Argeș

Consiliul Local al municipiului Curtea de Argeș

Consiliul Local, ca autoritate deliberativă a autorității administrației publice prin care se realizează autonomia locală în municipiul Curtea de Argeș, s-a constituit în urma alegerilor locale de la 1 iunie 2008, mandatele celor 19 consilieri locali fiind validate prin Hotărârea Consiliului Local nr. 65/19.06.2008.

Primarul, ca autoritate executivă a autorității administrației publice, a fost ales prin vot direct de către populație în persoana domnului Nicolae Diaconu - Partidul Social Democrat. Viceprimarul a fost ales din rândul consilierilor locali - domnul Costinel Vasilescu - Partidul Național Liberal, prin Hotărârea Consiliului Local nr. 68/19.06.2008.

Prin Hotărârea Consiliului Local nr. 70/19.06.2008 s-au aprobat următoarele comisii de specialitate:

- ✚ Comisia economico-financiară;
- ✚ Comisia de urbanism, amenajarea teritoriului și protecția mediului;
- ✚ Comisia de comerț și servicii publice;
- ✚ Comisia de învățământ, sănătate și familie, muncă și protecție socială, protecția copilului, cultură și arte ;
- ✚ Comisia juridică și de disciplină.

Consiliul Local al municipiului Curtea de Argeș funcționează în baza Regulamentului de Organizare și Funcționare a Consiliului Local Curtea de Argeș, aprobat prin Hotărârea Consiliului Local nr.26 din 4 martie 2008, pentru aprobarea Regulamentului de organizare și funcționare a aparatului de specialitate al primarului municipiului Curtea de Argeș.

În conformitate cu prevederile art. 36, alin. 2 din Legea administrației publice locale nr. 215/2001, republicată, cu modificările și completările ulterioare, Consiliul Local exercită următoarele categorii de atribuții:



PLANUL INTEGRAT DE DEZVOLTARE URBANA A MUNICIPIULUI CURTEA DE ARGES

- ✚ atribuții privind organizarea și funcționarea aparatului de specialitate al primarului, ale instituțiilor și serviciilor publice de interes local și ale societăților comerciale și regiilor autonome de interes local;
- ✚ atribuții privind dezvoltarea economico-socială și de mediu a comunei, orașului sau municipiului;
- ✚ atribuții privind administrarea domeniului public și privat al comunei, orașului sau municipiului;
- ✚ atribuții privind gestionarea serviciilor furnizate către cetățeni;
- ✚ atribuții privind cooperarea interinstituțională pe plan intern și extern.

Servicii in subordinea consiliului local

- ▲ Serviciul Public de Gospodarie Comunală ;
- ▲ Serviciul Public Piețe, Târguri și Oboare ;
- ▲ Serviciul Public Comunitar Local de Evidență a Persoanelor;
- ▲ Serviciul Voluntar pentru Situații de Urgență;
- ▲ Serviciul de Asistență Comunitară.

Serviciul Public de Gospodărie Comunală (SPGC) Curtea de Argeș a fost înființat în anul 1998 prin Hotărârea Consiliului Local nr. 28/1998 și este organizat conform Regulamentului de Organizare și Funcționare aprobat prin aceeași hotărâre.

Activitățile SPGC Curtea de Argeș:

- întreținerea parcurilor și spațiilor verzi;
- întreținere și reparații străzi;
- producere de prefabricate necesare întreținerii și reparării străzilor;
- producere de material săditor necesar întreținerii și amenajării spațiilor verzi;
- administrarea spațiului locativ aparținând domeniului public sau privat al localității, exceptându-se actele de dispoziție și închiriere a imobilelor.

Serviciul Public Piețe, Târguri și Oboare (SPPTO) Curtea de Argeș a fost înființat în anul 1998 prin Hotărârea Consiliului Local nr. 29/1998 și este organizat conform Regulamentului de Organizare și Funcționare aprobat prin aceeași hotărâre.

Obiectul de activitate al SPPTO Curtea de Argeș este asigurarea unei administrări operative a piețelor, târgurilor și oboarelor.

Serviciul Public Comunitar Local de Evidență a Persoanelor (SPCLEP) Curtea de Argeș a fost înființat în anul 2005 prin Hotărârea Consiliului Local nr. 16/2005 și este organizat conform Regulamentului de Organizare și Funcționare aprobat prin aceeași hotărâre.

Scopul Serviciului este acela de a exercita competențele ce îi sunt date prin lege pentru punerea în aplicare a prevederilor actelor normative care reglementează activitatea de evidență a persoanelor precum și de eliberarea documentelor în regim de ghișeu unic.

Serviciul Voluntar pentru Situații de Urgență (SVSU) Curtea de Argeș a fost înființat în anul 2005 prin Hotărârea Consiliului Local nr. 131/2005 și este organizat conform Regulamentului de Organizare și Funcționare aprobat prin Hotărârea Consiliului Local nr. 12/29.01.2008.

Constituirea, dimensionarea și dotarea structurilor SVSU s-a făcut pe baza următoarelor criterii, pentru sectorul de competență:

- * numărul de gospodării/locuințe individuale din sectorul de competență: aproximativ 12.200, din care aproximativ 7.300 apartamente și aproximativ 4.900 gospodării cu curte;
- * tipuri de riscuri identificate în profilul teritorial al municipiului: cutremur, alunecare / prăbușire de teren, inundație, incendiu de pădure, accident chimic, incendiu în masă, accident grav de transport, eșecul utilităților publice, epidemie;

Serviciul are următoarele atribuții principale :



PLANUL INTEGRAT DE DEZVOLTARE URBANA A MUNICIPIULUI CURTEA DE ARGES

- ▲ desfășurarea activității de prevenire, informare și instruire privind cunoașterea și respectarea regulilor și măsurilor de apărare împotriva incendiilor și a situațiilor de urgență;
- ▲ execută acțiuni de intervenție pentru stingerea incendiilor, salvare și deblocare, evacuare sau alte măsuri de protecție a persoanelor și a bunurilor;
- ▲ desfășoară alte acțiuni de limitare și înlăturare a urmărilor situațiilor de urgență, la toate tipurile de riscuri, în colaborare cu alte servicii de urgență sau cu servicii profesionale;
- ▲ pune în aplicare măsurile dispuse de președintele Comitetului Local pentru Situații de Urgență pentru asigurarea condițiilor minime de supravețuire a populației ;
- ▲ colaborează cu toate structurile locale, zonale sau naționale din domeniul situațiilor de urgență pentru asigurarea unui nivel de operativitate crescut și desfășurarea unor intervenții operative și eficiente.

SVSU are un efectiv de 64 de persoane, dintre care 1 persoană angajată și 63 de voluntari, un voluntar putând face parte din una sau mai multe echipe specializate.

Serviciul de Asistență Comunitară (SAC) Curtea de Argeș a fost înființat în anul 2007 prin Hotărârea Consiliului Local nr. 34/2007 și este organizat conform Regulamentului de Organizare și Funcționare aprobat prin aceeași hotărâre.

Obiectivele principale ale serviciului sunt următoarele:

- a) protejarea persoanelor cu dizabilități,
- b) protejarea persoanelor vârstnice,
- c) protejarea copiilor aflați în dificultate.

Aparatul de specialitate

Aparatul de specialitate al Primarului municipiului Curtea de Argeș cuprinde 84 de posturi, din care 69 de funcții publice și 15 funcții contractuale. Dintre aceste, 68 de posturi sunt ocupate și 16 vacante.

Alături de primar și viceprimar, conducerea Primăriei este completată de Radu Chirca, secretar al municipiului din anul 1993.

Aparatul de specialitate are următoarea structură:

- Biroul Asistență Socială și Autoritate Tutelară;
- Compartimentul Registru Agricol;
- Compartimentul Relații cu Publicul / Registratură / Arhivă;
- Compartimentul Juridic;
- Biroul Comercial și de Administrare a Domeniului Public și Privat;
- Compartimentul Audit Public Intern;
- Compartimentul Control Transport Public De Călători;
- Biroul Resurse Umane / Protecție Civilă
- Arhitectul Șef:
 - Compartimentul Investiții și Achiziții Publice;
 - Compartimentul Protecția Mediului;
- Direcția Economică:
 - Biroul Buget Contabilitate;
 - Compartimentul de Informatică și Management de Proiect;
 - Serviciul Impozite și Taxe Locale;
- Cabinetul Primarului;
- Compartimentul Administrativ.

Personalul Primăriei se remarcă prin numărul foarte mare al persoanelor care au studii superioare (80%) și prin media de vârstă scăzută - 35 de ani.

Deși la nivelul Primăriei municipiului Curtea de Argeș există un Regulament privind perfecționarea salariaților, gradul de participare la programele și cursuri de instruire și perfecționare profesională este extrem de redus, după cum rezultă din tabelul următor:



PLANUL INTEGRAT DE DEZVOLTARE URBANA A MUNICIPIULUI CURTEA DE ARGES

Anul	Nr. persoane instruite	Programe absolvite
2005	7	Management public
2006	7	Management public
2007	7	Management public
2008	1	Instrumente Structurale
	1	Psihologie

Un punct slab al resurselor umane din Primărie îl constituie neocuparea funcției de Arhitect Șef, în condițiile în care asupra orașului există o presiune asupra dezvoltării urbane integrate și unitare.

De asemenea, Compartimentul de Informatică și Management de Proiect are ocupate doar două posturi din patru, în condițiile în care intrarea în Uniunea Europeană reprezintă o mare oportunitate pentru comunitățile locale, în special pentru cele cu venituri mici, în ceea ce privește accesarea finanțărilor nerambursabile pentru realizarea unor obiective de investiții pe care bugetul local nu le poate asigura.

Dinamica investițiilor în zona de acțiune urbană

Veniturile bugetului local în ultimii trei ani:

	2005	2006	2007
Total venituri (lei)	23.283.595	33.455.671	38.167.296
Venituri proprii (lei)	9.943.576	10.803.084	14.894.141

Proiecte realizate / proiecte propuse:

Proiecte realizate în ultimii 3 ani	Sursa de finanțare	Anul realizării
Rețele de apă pe străzile: Epurești, Valea Doamnei, Militari, Meșteșugarilor, N. Iorga, Corbenilor, Barajului, Petrești, Regimentului	Buget local	2005
Canalizare pluvială str. 1 Decembrie	Buget local	2006
Rețea apă strada Valea Sasului	Buget local	2006
Rețea apă strada Ghiocelilor	Buget local	2006
Canalizare menajeră str. Ghiocelilor	Buget local	2006
Amenajare pârau Valea Doamnei	Buget local	2006
Contorizare rețea apă strada Poștei	Buget local	2006
Modernizare rețea apă cartier Progresul	Buget local	2006
Rețea apă strada Fabricii	Buget local	2006
Modernizare sediu Evidența Populației	Buget local	2006
Canalizare menajeră str. Râmnicu Vâlcea	Fonduri Phare, buget local	2007
Canalizare menajeră str. Neagoe Vodă	Buget local	2007
Modernizare infrastructură pentru turism (str. Cuza Vodă, Progresului, Albești)	Fonduri guvernamentale, buget local	2007-2008
Modernizarea străzi cartier Marina - Poștei	Fonduri guvernamentale (Ordonanța 7), buget local	2007-2008
Podet peste pâraul V. Iașului	Buget local	2007
Podet peste pâraul V. Bușagă	Buget local	2007
Amenajare Valea lui Mic	Buget local	2007

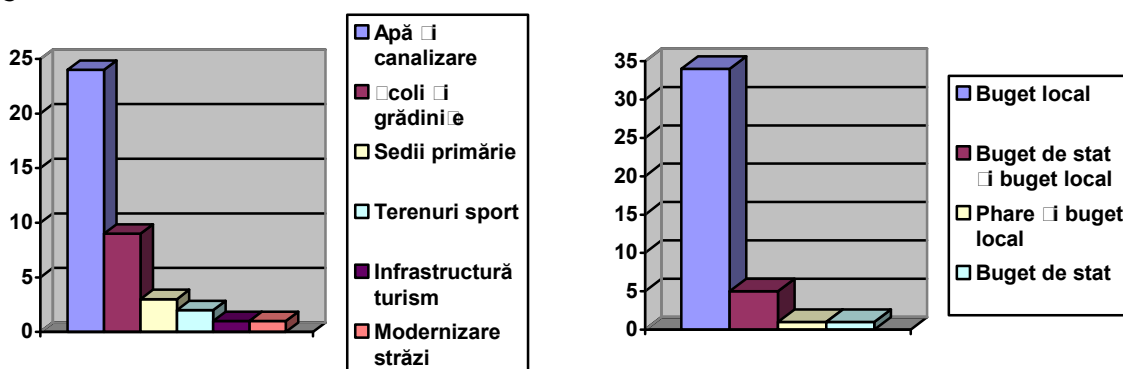


PLANUL INTEGRAT DE DEZVOLTARE URBANA A MUNICIPIULUI CURTEA DE ARGES

Rețea apă strada Mioarelor	Buget local	2007
Rețea apă traversare str. Victoriei	Buget local	2007
Rețea apă strada I. L. Caragiale	Buget local	2007
Rețea apă str. Fundătura V. Iașului	Buget local	2007
Rețea apă str. Meșterul Manole	Buget local	2007
Canal pluvial str. Daniel Sterescu	Buget local	2007
Canal pluvial lac Plopiș	Buget local	2007
Reabilitare cladire Gr. Școlar Agricol	Buget local	2007
Reabilitare Șc. Generală Mircea cel Bătrân	Buget local	2007
Reabilitare Șc. Generală Basarab I	Buget local	2005
Reabilitare Șc. Generală Regina Maria	Buget local	2008
Extindere Șc. Generală Regina Maria	Buget de stat	2007-2008
Reabilitare Șc. Generală Armand Călinescu	Buget local Buget de stat	2007-2008
Reabilitare clădire C. N. Vlaicu Vodă	Buget local	2007-2008
Reabilitare Șc. Generală nr. 1	Buget de stat buget local	2007-2008
Reabilitare Grădinița nr. 4	Buget de stat buget local	2007-2008
Amenajare teren sport Șc. Generală Basarab I	Buget local	2008
Amenajare teren sport Gr. Școlar Forestier	Buget local	2008
Drenuri pentru alimentari cu apă	Buget local	2007
Rețea apă strada Tarnița	Buget local	2008
Rețea apă str. Anghelești - Pelinului	Buget local	2008
Extindere rețea apă str. V. Sasului	Buget local	2008
Rețea apă str. V. Iașului	Buget local	2008
Modernizare Casa Căsătoriilor	Buget local	2007-2008
Modernizare sediu Primărie	Buget local	2007-2008

Lista proiectelor realizate în ultimii 3 ani de către Primăria municipiului Curtea de Argeș cuprinde în principal reabilitări și extinderi ale rețelelor de apă și canalizare (24 proiecte), 9 reabilitări ale clădirilor instituțiilor de învățământ, 3 modernizări pentru sedii aparținând Primăriei, amenajarea a 2 terenuri de sport, 1 modernizare a infrastructurii de turism și 1 modernizare de străzi.

34 dintre aceste proiecte au fost finanțate exclusive de la bugetul local, 5 de la bugetul de stat și bugetul local, 1 proiect cu finanțare Phare și cofinanțare locală, 1 proiect finanțat în totalitate de bugetul de stat.



În ciuda numărului mare (34) de reabilitări și extinderi ale rețelelor de apă și canalizare, locuitorii apreciază că acesta este un domeniu de maximă importanță care necesită îmbunătățiri, clasându-l pe



PLANUL INTEGRAT DE DEZVOLTARE URBANA A MUNICIPIULUI CURTEA DE ARGES

locul patru din cinci. Locul cinci este ocupat de modernizarea străzilor, pentru care Primăria a finanțat în ultimii trei ani un singur proiect¹⁶.

Importanța îmbunătățirii serviciilor de utilitate publică precum alimentarea cu apă, canalizarea, salubritatea și transportul sunt dublate și de așteptările locuitorilor ca acestea să fie livrate în viitorul apropiat la un nivel crescut de calitate față de momentul prezent¹⁷.

Proiecte propuse	Sursa finanțare	Valoare totală proiect (mii lei)	Starea proiectului / anul elaborării
Canalizare menajeră strada Valea Danului (220m)	Buget local	100	Realizat PT în 2007
Canalizare menajeră strada Vlad Ţepeş (217m)	Buget local	100	Realizat PT în 2007
Modernizare strada Valea Sasului (2500m)	Buget local, fonduri nerambursabile	1500	Realizat SF în 2007
Modernizare cartier Noapteş (canalizare menajeră, modernizare drumuri)	Buget local, fonduri nerambursabile	14000	Realizat SF în 2007
Studiu de fezabilitate modernizare și re tehnologizare stație de epurare	Buget local, fonduri nerambursabile	10000 (val. estimată)	În curs de execuție
Studiu fezabilitate canalizare menajeră strada Victoriei și străzile adiacente	Buget local, fonduri nerambursabile	5000 (val. estimată)	În curs de execuție
Studiu fezabilitate canalizare menajeră străzile Fabricii - Vlad Ţepeş	Buget local, fonduri nerambursabile	3000 (val. estimată)	În curs de execuție
Sală de sport pentru municipiu	Buget de stat, buget local	-	Lucrarea se va realiza de către Compania Națională de Investiții începând cu anul 2008
Modernizarea parcului Fântana lui Manole	Buget de stat (Fondul de Mediu)	550	Realizat PT în 2008
Canalizare menajeră strada Valea Iasului	Buget local	1200 (val. estimată)	Studiu de fezabilitate realizat
Canalizare menajeră strada Victoriei	Buget local	3 000 lei (val. Estimată a investiției)	Studiu de fezabilitate realizat

Relația cu cetățenii

Primăria interacționează cu cetățenii prin Compartimentul de Relații cu Publicul.

De asemenea, primarul, viceprimarul și secretarul au programe de audiențe pentru a veni în contact direct cu cetățenii și cu problemele orașului.

¹⁶ Studiul de cercetare privind perspectivele de dezvoltare ale municipiului Curtea de Argeș

¹⁷ Studiul de cercetare privind perspectivele de dezvoltare ale municipiului Curtea de Argeș



PLANUL INTEGRAT DE DEZVOLTARE URBANA A MUNICIPIULUI CURTEA DE ARGES

Cetățenii sunt consultați asupra problemelor majore ale municipiului prin intermediul dezbaterilor publice, deși locuitorii apreciază că nu sunt îndeajuns consultați cu privire la viitorul orasului, nefiind organizate suficiente dezbateri publice pe această temă¹⁸.

Accesând site-ul Primăriei, se pot consulta hotărârile adoptate de către Consiliul Local, proiectele de hotărâri care urmează să fie supuse dezbaterii, programul de lucru și diferite informații utile cetățenilor, referitoare la Primărie, Consiliu Local sau municipiu.

De asemenea, se pot transmite electronic cereri / sesizări / sugestii / petiții accesând de pe site secțiunea "Domnule Primar".

În ceea ce privește responsabilitatea rezolvării problemelor cu care se confruntă, locuitorii orașului consideră în proporție de 83,6% că Primăria este cea care are puterea de decizie în acest sens. Această responsabilitate este întărită și de faptul că reprezentantul acestei instituții se află pe locul II în ierarhia încrederii cetățenilor în diverși reprezentanți ai instituțiilor publice locale și de așteptarea a aproximativ 42% din locuitori ca transparența activităților Primăriei să crească în următorii 7 ani¹⁹.

Satisfacția locuitorilor orașului este la un nivel mediu spre ridicat. Aproximativ jumătate din locuitori (50,3%) s-au declarat mulțumiți de orașul în care trăiesc, chiar mândri (16%), iar aproximativ un sfert (24%) s-au declarat nemulțumiți și 10% indiferenți²⁰.

Relații instituționale

Municipiul Curtea de Argeș este înfrățit cu următoarele orașe:

- orașul Nevers (Franța): în fiecare an, o delegație a Consiliului Local participă la Târgul-Expoziție organizat în prima jumătate a lunii martie la Nevers. Parcul de lângă Palatul Episcopal, amenajat în stil francez încă de pe vremea regelui Carol I, a primit numele de Parcul Nevers. Cu ocazia înfrățirii s-a constituit și o Asociație de prietenie Curtea de Argeș - Nevers.
- orașul San Giuliano-Milanese (Italia);
- orașul Majdanpek²¹ (Serbia);
- înfrățire cu orașul Libertador (Venezuela)²²

Municipiul Curtea de Argeș este membru al Asociației Municipiilor din România (fostă Federație a Municipiilor din România) care face parte din Federația Autorităților Locale din România.

Municipiul Curtea de Argeș s-a asociat cu Consiliul Județean Argeș sau diverse consilii locale în vederea realizării în comun a unor proiecte de dezvoltare locală :

- ✚ Asociere cu Consiliul Județean Argeș, municipiile Pitești și Câmpulung, orașele Mioveni, Costești și Topoloveni și comunele Domnești, Rucăr și Albota (Proiect ISPA Managementul integrat al deșeurilor solide în județul Argeș);
- ✚ Asociere cu comunele Nucșoara, Corbi, Domnești, Pietroșani și Cosești (Hotărârea Consiliului Local nr. 132/2006);
- ✚ Asociere cu Consiliul Județean Argeș și cu Consiliul Local al Comunei Arefu în vederea accesării unor fonduri pentru punerea în valoare a Cetății Poienari (Hotărârea Consiliului Local nr. 51/2007).

¹⁸ Studiul de cercetare privind perspectivele de dezvoltare ale municipiului Curtea de Argeș

¹⁹ Studiul de cercetare privind perspectivele de dezvoltare ale municipiului Curtea de Argeș

²⁰ Studiul de cercetare privind perspectivele de dezvoltare ale municipiului Curtea de Argeș

²¹ Aprobata prin Hotărârea Consiliului Local nr. 49/2003

²² Sursa: http://www.amr.ro/documente/2005-03-21-PART-Anuar_de_cooperare_descentralizata_franco_romana.pdf



Nevoi de dezvoltare identificate în zona de acțiune urbană

Starea actuală a municipiului Curtea de Argeș: cauze și efecte

Analiza diagnostic reprezintă o investigare a principalelor aspecte ale așezării și cadrului natural, infrastructurii, economiei, mediului și administrației publice, efectuată în scopul evidențierii punctelor tari și punctelor slabe ale comunității, a oportunităților și amenințărilor mediului extern care favorizează sau amenință dezvoltarea acesteia, precum și cauzele care le-au generat.

Așezare și cadru natural

Municipiul Curtea de Argeș beneficiază de o poziție privilegiată prin situarea în partea de nord a județului Argeș, la o depărtare de doar 28 de km de munți. Această distanță mică, coroborată cu situarea într-o zonă depresionară, asigură municipiului o climă deosebit de favorabilă, caracteristică versanților adăpostiți. Temperaturile sunt moderate tot anul: iernile sunt mai puțin friguroase (temperatura medie a lunii ianuarie este -3°C), verile nu sunt toride (temperatura medie a lunii iulie $+19^{\circ}\text{C}$). Precipitații relativ abundente favorizează agricultura și creșterea animalelor.

Situarea în apropierea a trei municipii: Pitești - 38 km, Râmnicu Vâlcea - 36 km și Câmpulung - 45 km este în același tip un avantaj și un dezavantaj. Avantajul se constituie în legăturile comerciale care contribuie la dezvoltarea economico-socială a orașului prin realizarea schimburilor de produse agricole sau industriale. Dezavantajul constă în migrarea forței de muncă spre cele trei municipii dezvoltate industrial.

Curtea de Argeș este situată într-o zonă fără resurse minerale importante, activitățile economice fiind legate de păduri și livezi, exploatarea și prelucrarea lemnului, pomicultura sunt ocupații cu tradiție în regiune, valorificate azi industrial. Această lipsă a resurselor subterane se poate transforma într-un avantaj prin păstrarea unui mediu nepoluat industrial, știind fiind că industriile extractive sunt printre cele mai poluante activități umane.

Infrastructură

Infrastructura reprezintă una dintre cele mai mari probleme ale municipiului Curtea de Argeș, indiferent că este vorba de străzile din municipiu, de rețeaua de alimentare cu apă, de canalizare sau de infrastructura socială.

Toată infrastructura din municipiu are ca punct comun nevoia de reabilitare. În ceea ce privește străzile din municipiu, această nevoie de reabilitare se justifică prin starea actuală a străzilor, drumurile asfaltate și betonate reprezentând doar 35%, restul având îmbrăcăminte de pământ, balast sau pavaj, și prin numărul redus de intervenții în acest sector.

Sistemul existent de alimentare cu apă și canalizare se caracterizează prin uzură morală și fizică, intervențiile destul de numeroase nereușind să-l aducă la o stare satisfăcătoare.

Numărul mare de școli și grădinițe pe care-l administrează în prezent Primăria reprezintă un efort considerabil pentru bugetul local, mai ales în condițiile în care sistemul centralizat de termoficare al orașului a fost desființat. Mai mult decât atât, majoritatea clădirilor sunt de tip vechi și necesită reabilitări foarte costisitoare pentru a ajunge la standardele cerute pentru astfel de instituții.

Economie

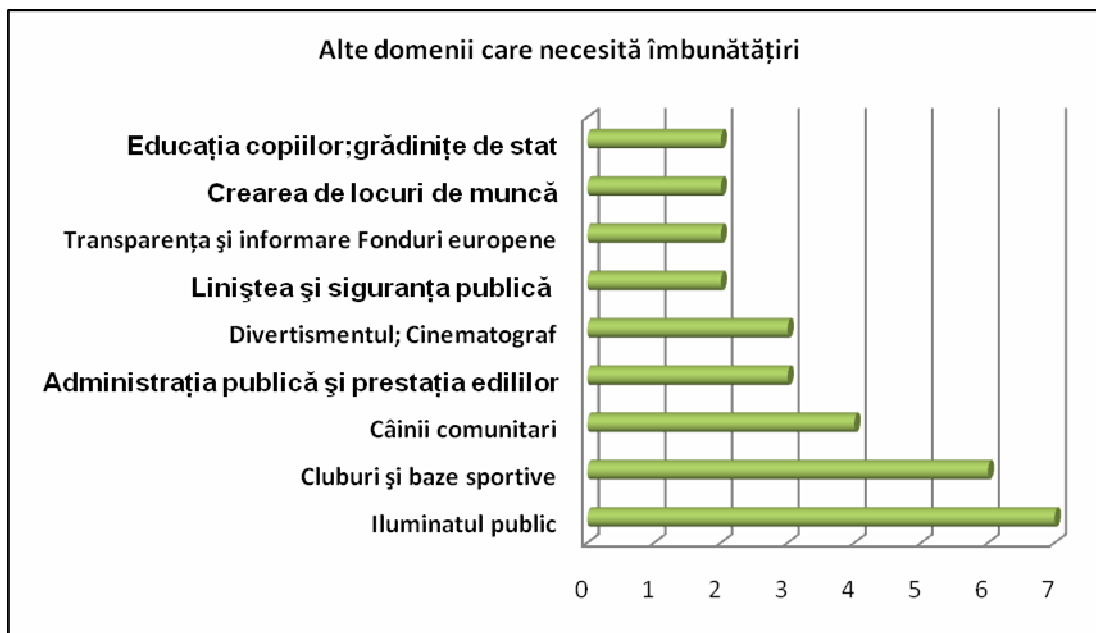
Turismul nu beneficiază de o planificare unitară, integrată. Astfel, programele de vizitare ale obiectivelor turistice, culturale și istorice nu sunt corelate cu programele de transport în comun între localități și nici nu prezintă atractivitate atâta vreme cât infrastructura de bază (rutiera, edilitara) nu este modernizată.

Siguranta cetatenilor

Rata infracționalității înregistrează cote alarmante la nivelul zonei de acțiune urbane, depășind cu mult nivelul județean (este de 2,13 ori mare), situația putând fi îmbunătățită prin introducerea unor sisteme



de monitorizare în special în zonele publice intens circulate, precum și acționând în direcția prevenției acestor fenomene negative prin îmbunătățirea portofoliului și a calității serviciilor sociale oferite la nivelul zonei de acțiune urbane.



Populația chestionată în contextul Studiului Sociologic privind potențialul municipiului Curtea de Argeș din octombrie 2008, menționează domeniile care în opinia respondenților necesită îmbunătățiri, sau sunt problematice pentru comunitate, așa cum ilustrează graficul de mai sus. În funcție de frecvența cu care au fost menționate de către respondenți se enumeră: iluminatul public, necesitatea existenței cluburilor și bazelor sportive, rezolvarea problemei câinilor comunitari, îmbunătățirea serviciilor de administrație publică cât și prestația edililor, necesitatea existenței unui centru de divertisment/cinematograf, liniștea și siguranța publică.

Având în vedere dinamica și evoluția fenomenului infracțional juvenil, reprezentanții instituțiilor de învățământ și-au exprimat sprijinul pentru realizarea unei acțiuni care să combată și să prevină acest fenomen, conform adreselor anexate (Grup Școlar Forestier - adresa nr.3202/12.03.2009, Grădinița nr.4, adresa nr.172/12.03.2009, Colegiul Național Vlaicu Vodă -grădinița nr.2 - adresa nr.814/11.03.2009, grădinița Sfânta Ana - adresa nr.814/11.03.2009, Școlala cu clasele I-VIII Basarab I-adresa 270/12.03.2009, Școlala cu clasele I-VIII nr.3 Sf Apostol Andrei- adresa 130/12.03.2009, Școlala cu clasele I-VIII, nr.2 Regina Maria - adresa 269/11.03.2009, Grădinița cu program prelungit cu creșă nr.2, adresa nr.186/11.03.2009, Școala cu clasele I-VIII nr.4 Mircea cel Batran-adresa nr.462/11.03.2009, Grup Școlar Auto adresa nr.298/12.03.2009, Școala cu clasele I-VIII nr.5 Armand Calinescu-adresa nr.193/12.03.2009, Grup Școlar Ferdinand I-adresa nr.754/11.03.2009, Grădinița cu program prelungit nr.3-adresa nr.179/12.03.2009, Grup Școlar Constantin Dobrescu-adresa nr.541/12.03.2009).

Serviciile sociale

Un aspect esențial rezultat din analiza chestionarelor aplicate în Municipiul Curtea de Argeș este că, în opinia cetățenilor, **asistența socială și serviciile de sănătate reprezintă principalul aspect care necesită îmbunătățiri în Curtea de Argeș**. Această problemă este semnalată în special de segmentul tânăr și matur al populației (20-34 de ani respectiv 35-49 de ani), majoritar de altfel în structura totală a populației orașului, reprezentând 68% din aceasta. Principala categorie de cetățeni care necesită servicii de asistență socială, în opinia locuitorilor sunt bătrânii și apoi persoanele cu dizabilități. De



PLANUL INTEGRAT DE DEZVOLTARE URBANA A MUNICIPIULUI CURTEA DE ARGES

aceea se impun acțiuni ale autorității publice locale în Municipiul Curtea de Argeș pentru îmbunătățirea situației grupurilor defavorizate în localitate.

Nevoia pregnantă a îmbunătățirii serviciilor de sănătate este evidențiată și de faptul că locuitorii orașului consideră că în zona de agrement este potrivită în primul rând existența unui centru de tratament și întreținere. De altfel, reprezentantul sistemului de sănătate, medicul este considerat de locuitori ca fiind persoana în care au cea mai mare încredere²³.

Asistența socială a înregistrat următoarele tipuri de beneficiari ai serviciilor sociale:

- 74 familii și persoane marginalizate (Legea 112/2002 privind combaterea marginalizării);
- 74 beneficiari de ajutor social (Legea 416/2001 privind venitul minim garantat);
- 125 asistenți personali (Legea 448/2006);
- 26 copii aflați în plasament (Legea 272/2004);
- 12 copii aflați la asistenți maternali (Legea 272/2004);
- 260 copii cu ambii părinți plecați în străinătate.

Sub coordonarea Serviciului de Asistență Socială a fost înființat în anul 2007 un Serviciu de Asistență Comunitară care include două centre de zi care furnizează servicii focalizate pe copii în dificultate și persoane vârstnice cu dizabilități: Centrul Acces (17 copii asistați) și Centrul Sfântul Justinian (10 copii pentru remediere și 20 de asistați la domiciliu). ***Cu toate acestea cererea este mult mai mare la nivelul municipiului Curtea de Argeș.***

Crearea infrastructurii necesare furnizării serviciilor de asistență socială anumitor categorii de persoane, printre care și pensionarii a fost identificată ca o prioritate legislativă prin strategiile elaborate în acest scop.

Mai mult decât atât, implicarea autorităților administrației publice locale în furnizarea serviciilor de asistență socială cu caracter primar a fost stabilită printr-o serie de acte normative adoptate în acest scop.

Astfel, potrivit prevederilor art. 21 din Legea-Cadru nr. 195/2006 a descentralizării, autoritățile administrației publice locale exercită competențe exclusive în ceea ce privește serviciile de asistență socială cu caracter primar pentru protecția copilului și pentru persoane vârstnice.

De asemenea, în conformitate cu dispozițiile Legii nr. 17/2000 privind asistența socială a persoanelor vârstnice, cu modificările și completările ulterioare, autorităților administrației publice locale le revine un rol esențial în furnizarea serviciilor comunitare pentru aceste categorii de persoane.

Administrație publică

Administrația locală poate fi evaluată prin gradul de satisfacție al locuitorilor orașului, care este la un nivel mediu spre ridicat, 50,3% dintre locuitori declarându-se mulțumiți de orașul în care trăiesc și 16% mândri²⁴.

Cu toate acestea, locuitorii apreciază că nu sunt îndeajuns consultați cu privire la viitorul orașului, nefiind organizate suficiente dezbateri publice pe această temă și așteaptă o creștere a transparenței activității și deciziilor administrației.

Ocuparea a doar 80,9% a posturilor din aparatul de specialitate al Primarului îngreunează activitatea angajaților care primesc sarcini suplimentare, peste norma postului, din cauza volumului mare de muncă. Acesta are ca urmări, pe termen mediu, stresarea și solicitarea excesivă a personalului, iar pe termen lung ineficiență în rezolvarea sarcinilor de serviciu sau îndeplinirea lor defectuoasă, oboseală cronică și îmbolnăviri, insatisfacții pe linie profesională.

²³ Studiul de cercetare privind perspectivele de dezvoltare ale municipiului Curtea de Argeș

²⁴ Studiul de cercetare privind perspectivele de dezvoltare ale municipiului Curtea de Argeș



Potențial de dezvoltare al zonei de acțiune urbană

Considerații introductive

Analiza SWOT reprezintă elementul cheie al unei strategii de dezvoltare locală, fiind etapa care, împreună cu analiza diagnostic, face legătura între starea de fapt, rezultată din analiza situației existente, și proiecția comunității pe termen scurt sau mediu, exprimată în direcții de dezvoltare și plan de acțiune.

Analiza SWOT este elaborată grupând elementele identificate în cadrul analizei situației locale în puncte tari (strengths - S), puncte slabe (weaknesses - W), oportunități (opportunities - O) și amenințări (threats - T).

Această trecere în revistă a situației existente la nivel local în municipiul Curtea de Argeș are ca rezultat o imagine completă și coerentă asupra comunității. Vor fi folosite, de asemenea, rezultatele obținute în urma efectuării unui Studiu de cercetare privind perspectivele de dezvoltare ale municipiului Curtea de Argeș²⁵, prin care au fost dobândite informații privind percepția problematicii dezvoltării locale pe termen scurt și mediu la nivelul comunității locale. Chestionarele aplicate au urmărit identificarea percepției reprezentanților colectivităților locale cu privire la problemele majore și oportunitățile de dezvoltare.

Analiza SWOT este, așadar, o analiză a situației actuale care are rolul de a identifica elementele de potențial intern și extern, cum sunt resursele, competențele, tendințele unor procese conexe. Analiza SWOT implică identificarea elementelor interne și externe, sortarea lor pe cele patru puncte, ordonarea și reținerea celor care pot avea un impact decisiv asupra realizării acțiunilor.

În evaluarea și selecția opțiunilor strategice se va avea în vedere gradul în care acestea se bazează pe punctele tari ale organizației, modul în care ele pot să asigure depășirea punctelor slabe, utilizarea la maxim a oportunităților care pot apărea și minimalizarea amenințărilor care pot pune în pericol realizarea obiectivelor strategice.

PUNCTE TARI	PUNCTE SLABE
<p>Așezare și cadru natural</p> <ul style="list-style-type: none">• situarea în apropierea a trei municipii: Pitești (38 km), Rm. Vâlcea (36 km) și Câmpulung (45 km);• prezența la 28 km a zonei montane;• climă favorabilă, caracteristică versanților adăpostiți, cu temperaturi moderate tot timpul anului și precipitații relativ abundente, favorabilă odihnei și agrementului;• rețea hidrografică bogată, dominată de râul Argeș, care se pot constitui în surse de apă pentru irigații, piscicultură sau organizarea zonelor de agrement;• soluri fertile care favorizează dezvoltarea unei agriculturi diversificate;• relieful permite o dezvoltare	<p>Așezare și cadru natural</p> <ul style="list-style-type: none">➤ zonă fără resurse minerale importante;➤ inexistența unui studiu de specialitate privind existența unor surse de energie regenerabilă din zonă;

²⁵ Studiul a fost efectuat în perioada 1-15 octombrie 2008 pe un eșantion de 1.015 locuitori cu vârste cuprinse între 20-74 de ani, din care 48% femei și 52% bărbați. Studiul este prezentat integral în Anexa nr. 1.



<p>echilibrată a sectorului agricol: pomicultură, creșterea animalelor, producție vegetală;</p> <ul style="list-style-type: none">• condiții ecologice deosebit de favorabile care permit sprijinirea și dezvoltarea agriculturii ecologice ca un sistem de producție prietenos cu mediul și viabil economic;• vegetație bogată și diversă, pășuni și fânețe naturale; fond forestier important;• faună bogată și diversă; fond de vânătoare și pescuit bine reprezentat;• prezența apelor oligominerale; <p>Populație și forță de muncă</p> <ul style="list-style-type: none">• ușoară creștere a populației active;• spor natural pozitiv;• pondere aproximativ egală de femei și bărbați în structura populației active;• pondere mai mare a femeilor în totalul persoanelor ocupate;• număr mai mic de șomeri femei decât bărbați; <p>Economie</p> <ul style="list-style-type: none">• potențial economic crescut;• interes pentru investiții locale, în special în turism din partea populației tinere cu vârsta cuprinsă între 20-34 ani și cu venituri între 1.500-2.500 lei;• ramuri ale economiei bine dezvoltate în municipiu: prelucrarea lemnului, porțelan și ceramică, electrotehnică, confecții;	<p>Populație și forță de muncă</p> <ul style="list-style-type: none">➤ tendință de scădere a numărului populației totale;➤ scăderea populației tinere (5-24 de ani);➤ creșterea numărului de pensionari;➤ migrația populației tinere;➤ tinerii se declară nemulțumiți sau indiferenți față de orașul în care trăiesc;➤ numărul de plecări din oraș mai mare decât cel al stabilirilor de reședință și de domiciliu;➤ pondere scăzută a populației active din totalul populației (48,35%);➤ pondere scăzută a populației ocupate din totalul populației (42,45%);➤ inexistența unui centru de formare cu programe specifice pentru persoanele adulte;➤ îmbătrânirea personalului cu înaltă calificare și lipsa celui tânăr similar specializat; <p>Economie</p> <ul style="list-style-type: none">➤ valorificare insuficientă a potențialului economic;➤ capacitate scăzută de atragere a investițiilor străine;➤ centrul ceramic de la Curtea de Argeș este reprezentat în prezent de un singur meșter olar în viață;➤ lipsa centrelor de colectare a fructelor
--	---



PLANUL INTEGRAT DE DEZVOLTARE URBANA A MUNICIPIULUI CURTEA DE ARGES

<ul style="list-style-type: none">• industrie energetică puternică prin amenajarea hidroenergetică a râului Argeș (4 centrale hidroelectrice pe raza municipiului Curtea de Argeș);• tradiție în prelucrarea lemnului;• olăritul - meșteșug artistic tradițional;• rețea mare de unități comerciale, majoritatea cu capital privat;• trei piețe agro-alimentare;• suprafața agricolă a rămas constantă în perioada 2003-2005, atât ca suprafață totală cât și ca mod de folosință;• activitate diversificată în agricultură;• activități în domeniul apiculturii și floriculturii;• activitate semnificativă în domeniul zootehnic; pășunile și fânețele bogate favorizează creșterea animalelor;• procesatori locali de carne și lapte;• număr semnificativ de utilaje agricole;• sectorul serviciilor bine reprezentat;• existența unui brand specific - turismul monahal sincronizat cu cultura monahală;• situarea într-un județ recunoscut pentru potențialul turistic natural și cultural bogat și diversificat, concentrarea preponderentă fiind în arealul montan și submontan;	<p>zonale;</p> <ul style="list-style-type: none">➤ lipsa procesatorilor de lapte de capră, și piele;➤ număr scăzut de procesatori de carne și lapte;➤ productivitatea muncii agricole scăzută bazată în principal pe exploatații mici de subzistență;➤ număr redus de exploatații de tip asociativ juridice sau familiale, precum și tendința scăzută de asociere a producătorilor agricoli;➤ lipsă pregătirii profesionale a lucrătorilor în agricultură și turism;➤ fermierii nu au acces la informații privind legislația în domeniu și a oportunităților de finanțare➤ existența unui sector de industrie alimentară slab dezvoltat;➤ slabă valorificare a produselor asociate pădurii și apei (fructe de pădure, ciuperci comestibile, vânat, pește);➤ număr scăzut de structuri de cazare;➤ lipsa unei structuri de cazare de 4 sau 5 stele și a unei structuri de alimentație corespunzătoare, având în vedere că municipiul este vizitat de un număr semnificativ de turiști străini;➤ lipsa asocierilor factorilor interesați în domeniul turistic (pensiuni, servicii turistice, operatori, agenții, APL);➤ salarii mici și condiții de muncă grele, care stimulează migrația forței de muncă din industria hotelieră;➤ pregătirea profesională din sectorul hotelier nu corespunde întocmai nevoilor angajatorilor și turiștilor➤ conștientizarea slabă a oportunităților și a potențialului de dezvoltare a carierei în industria turismului;➤ lipsa promovării turismului și, îndeosebi, a promovării pe bază de pachete turistice;➤ lipsa parcarilor și a grupurilor sanitare în numeroase obiective turistice;➤ acces limitat pentru persoanele cu dizabilități la hoteluri și unele puncte de
--	---



<p>Infrastructură</p> <p>Infrastructură de transport</p> <ul style="list-style-type: none">• poziționarea la intersecția drumului de legătură Pitești - Sibiu cu drumul subcarpatic Câmpulung-Muscel - Rm. Vâlcea - Tg. Jiu;• accesibilitate crescută datorită construcției Transfăgărășanului;• infrastructura feroviară cuprinde linia ferată Curtea de Argeș - Pitești și calea ferată Curtea de Argeș - Cheile Argeșului folosită pentru transportul produselor forestiere;• transport local de călători asigurat de 14 microbuze și autobuze; <p>Infrastructură edilitară</p> <ul style="list-style-type: none">• alimentare cu apă în sistem centralizat pentru toți locuitorii;• agenți economici autorizați să desfășoare activități de colectare a deșeurilor;• două puncte de colectare pentru deșeurile de echipamente electrice și electronice;• alimentare cu gaze;• alimentare cu energie electrică (98,6 din locuințe);• grad de telefonizare ridicat; rețele de telecomunicații bine dezvoltate - telefon, radio, GSM, satelit;• creșterea semnificativă a numărului și suprafeței locuințelor în proprietate publică;	<p>atracție turistică;</p> <ul style="list-style-type: none">➤ necorelarea rutelor și a orarelor de transport în special a celor intermodale;➤ lipsa unui centru de informare turistică;➤ insuficienta utilizare a mijloacelor informatice și a internetului pentru informare, marketing și rezervare; <p>Infrastructură</p> <p>Infrastructură de transport</p> <ul style="list-style-type: none">➤ abandonarea construirii liniei feroviare Vâlcea -Vâlcele;➤ pondere scăzută a drumurilor asfaltate și betonate (35%), restul având îmbrăcăminte de pământ, balast, pavaaj;➤ 70% din populație este nemulțumită de starea drumurilor din oraș;➤ calitate a drumurilor proastă și foarte proastă în cartierele Capu Dealului, Poștei, Noapteș și Marina;➤ o singură lucrare de modernizare a infrastructurii stradale realizată în ultimii trei ani;➤ transport în comun deficitar în toate cartierele orașului, mai cu seamă în cartierele Noapteș, Capu Dealului, Poștei și Marina; <p>Infrastructură edilitară</p> <ul style="list-style-type: none">➤ rețele de alimentare cu apă potabilă vechi și cu grad avansat de uzură;➤ tarif apreciat ca „mare” pentru acces la apă și canalizare de aproximativ 51% dintre locuitori;➤ racordare parțială a populației la canalizare (63%);➤ deversarea apelor pluviale în râul Argeș;➤ lipsa unor sisteme de colectare selectivă a deșeurilor;➤ desființarea în anul 2005 a sistemului de termoficare;➤ număr redus de locuințe încălzit prin termoficare sau centrale proprii (43,78%);➤ suprafață medie locuibilă a
--	---



<ul style="list-style-type: none">• număr scăzut de persoane fără locuințe (zece - la mia de locuitori); <p>Asistență socială și educație</p> <ul style="list-style-type: none">• număr mic de copii aflați în plasament sau la asistenți maternali;• două centre de zi care furnizează servicii focalizate pe copii în dificultate și persoane vârstnice cu dizabilități;• două ONG-uri implicate în activități de asistență socială;• nouă reabilitări ale clădirilor instituțiilor de învățământ și amenajarea a două terenuri de sport realizate în ultimii trei ani;• nouă grădinițe, cu aproximativ 60 de cadre didactice, fără cazuri de abandon;• învățământul primar și gimnazial se caracterizează prin promovabilitate peste 98% (cu excepția școlii Basarab I) și număr scăzut de abandonuri școlare;• existența unui învățământ de performanță (participare crescută a elevilor la olimpiade județene și naționale cu rezultate foarte bune);• participare a grădinițelor și școlilor la diferite concursuri, festivaluri, manifestări școlare cu rezultate foarte bune;• trei instituții de învățământ superior; <p>Cultură</p> <ul style="list-style-type: none">• existența unor manifestări locale, anuale, culturale de tradiție (folclor, poezie, film, sport);• biblioteca publică are aproximativ 70.000 de volume;• muzeu municipal cu patrimoniu de peste 12.000 piese muzeistice, dintre care peste 300 aparțin Patrimoniului Național Cultural;	<p>apartamentelor redusă (40 mp);</p> <ul style="list-style-type: none">➤ lipsa locuințelor pentru tineri;➤ lipsa locuințelor disponibile în fondul locativ;➤ lipsa preocupărilor autorităților locale pentru construirea de locuințe; <p>Asistență socială și educație</p> <ul style="list-style-type: none">➤ asistența socială și serviciile de sănătate reprezintă principalul aspect care necesită îmbunătățiri, în opinia locuitorilor orașului;➤ serviciile de asistență socială sunt necesare în special pentru bătrâni;➤ număr mare de persoane și familii marginalizate și beneficiare de ajutor social;➤ număr mare de copii cu ambii părinți plecați în străinătate;➤ o singură creșă cu două săli de clasă;➤ grădinițele necesită amenajarea de spații exterioare pentru joaca copiilor;➤ toate grădinițele și școlile primare și gimnaziale necesită reparații structurale;➤ școlile primare și gimnaziale necesită dotări de mobilier și laboratoare;➤ terenuri / săli de sport necorespunzătoare;➤ în afara Școlii cu clasele I-VIII Basarab I, care are un număr impresionant de premii la olimpiade, concursuri și manifestări extra-școlare, celelalte școli primare și gimnaziale nu menționează participări de acest fel;➤ inexistența unui centru de excelență pentru pregătirea și sprijinirea elevilor cu rezultate foarte bune; <p>Cultură</p> <ul style="list-style-type: none">➤ Casa de cultură și cele trei cămine culturale necesită reparații;➤ restrângerea activităților culturale;➤ schimbarea destinației unor așezăminte culturale;➤ lipsa unei infrastructuri adecvate pentru invitații la evenimentele culturale sosiți din străinătate (cazare, masă, diverse servicii);
--	--



PLANUL INTEGRAT DE DEZVOLTARE URBANA A MUNICIPIULUI CURTEA DE ARGES

<ul style="list-style-type: none">• expoziții permanente ale secției de istorie și secției de etnografie și artă populară;• numeroase elemente de patrimoniu construit, cuprinse în colecții muzeale;• muzee pe diverse tematici;• păstrarea meșteșugurilor tradiționale;• existența unui patrimoniu mobil și imobil de inestimabilă valoare;• conservarea unor picturi originale;• conservarea ruinelor caselor domnești ale voievozilor Țării Românești;• păstrarea zonei vechi a municipiului construită în stil tradițional argeșean;• clădirea Gării, construită în anul 1898 după un model original francez îmbinat cu elemente de stil românesc; <p>Probleme de mediu</p> <ul style="list-style-type: none">• 24 proiecte privind reabilitări și extinderi ale rețelelor de apă și canalizare realizate în ultimii trei ani;• spații verzi și parcuri în suprafață totală de 47,96 ha;• finanțarea reabilitării de către Administrația Fondului de Mediu a 32.000 mp din Parcul Fântâna lui Manole;• participarea municipiului Curtea de Argeș în calitate de asociat în derularea proiectului ISPA “Managementul integrat al deșeurilor solide în județul Argeș”;• includerea municipiului Curtea de Argeș în cea de-a doua etapă a proiectului, etapă care cuprinde închiderea actualului depozit și construirea unei stații de transfer la Curtea de Argeș;• existența unor structuri (instituții) cu activitate în domeniul mediului (Agenția pentru Protecția Mediului și Garda Națională de Mediu - Comisariatul Județean Argeș);	<ul style="list-style-type: none">➤ lipsa unor resurse umane specializate privind domeniul cultural;➤ interes redus al mass - media locală pentru reflectarea evenimentelor culturale;➤ lipsa investițiilor în dezvoltarea și promovarea obiectivelor culturale - muzee, monumente etc;➤ lipsa unei baze de date și a unor calendare ale festivalurilor și ale evenimentelor culturale care să permită o promovare eficientă pentru turiști, în special pentru cei din alte județe și din străinătate;➤ neimplementarea legislației privind conservarea clădirilor și păstrarea caracteristicilor arhitecturale;➤ slaba manifestare a inițiativelor de voluntariat; <p>Probleme de mediu</p> <ul style="list-style-type: none">➤ rețele de alimentare cu apă potabilă vechi, cu un grad avansat de uzură, putând apărea pierderi pe rețea și o calitate necorespunzătoare a apei potabile destinată consumului;➤ râul Argeș este folosit ca emisar pentru apele epurate și meteorice, în condițiile în care sistemul de epurare este depășit din punct de vedere tehnologic;➤ gospodăriile neracordate la canalizarea menajeră nu au toate fosă septică, reprezentând o sursă de poluare a solului, apelor de suprafață și subterane;➤ rețeaua de canalizare și stația de epurare a apelor uzate prezintă, de asemenea, un grad avansat de uzură;➤ termenele de conformare pentru Curtea de Argeș sunt 2010 pentru sistemul de canalizare și 2013 pentru stația de epurare;➤ spațiile verzi și parcurile existente sunt insuficiente pentru a respecta norma europeană de 26 mp spațiu verde / locuitor;➤ gestiunea deșeurilor menajere este principala problema de mediu cu care se confruntă municipiul Curtea de Argeș, potrivit PLAM din județul Argeș;➤ creșterea anuală a cantităților de
--	--



<p>Administrație publică</p> <ul style="list-style-type: none">• 80% dintre angajați au studii superioare;• media de vârstă a angajaților este scăzută - 35 de ani;• crearea unui site;• postarea pe site a informațiilor utile pentru cetățeni;• posibilitatea de transmite electronic sesizări, petiții, cereri;• primarul se află pe locul II în ierarhia încrederii cetățenilor în reprezentanții instituțiilor publice locale;• satisfacția locuitorilor orașului este la un nivel mediu spre ridicat;• înfrățire cu două orașe din Franța și	<p>deșuri generate de populație și agenții economici;</p> <ul style="list-style-type: none">➤ informare și educare insuficientă a cetățenilor asupra problemei deșeurilor și protejării mediului;➤ colectarea neselectivă a deșeurilor;➤ insuficiența reciclării și a valorificării deșeurilor;➤ aruncarea necontrolată a deșeurilor de către populația din gospodăriile individuale și a agenților economici mici care nu încheie contracte cu firma de salubritate;➤ curățenia orașului este considerată de către locuitori un domeniu de maximă importanță care trebuie îmbunătățit;➤ depozit municipal care nu corespunde standardelor în vigoare;➤ localizarea actualului depozit municipal chiar la intrarea în oraș dinspre Rm. Vlcea, pe marginea drumului, fără o perdea de protecție vegetală;➤ pasivitate a ONG-urilor în ceea ce privește protecția mediului;➤ utilizarea crescută a mijloacelor de transport non-euro;➤ neutilizarea potențialului de energie solară sau eoliană în perioadele favorabile meteorologic; <p>Administrație publică</p> <ul style="list-style-type: none">➤ participare redusă la programe și cursuri de instruire și perfecționare profesională;➤ funcția de Arhitect Șef este vacantă;➤ Compartimentul de Informatică și Management de Proiect are ocupate jumătate din numărul de posturi;➤ personalul specializat pentru informarea potenților beneficiari privind oportunitățile de finanțare este insuficient;➤ finanțarea cu preponderență a investițiilor din bugetul local;➤ consultare insuficientă a cetățenilor în ceea ce privește dezvoltarea orașului;➤ organizarea unui număr redus de
--	--



<p>Italia;</p> <ul style="list-style-type: none">• participare anuală la Târgul-Expoziție organizat la Nevers;• constituirea unei Asociații de prietenie Curtea de Argeș - Nevers;• Primăria are statut de membru al Asociației Municipiilor din România;• asocieri cu Consiliul Județean Argeș sau alte consilii locale în vederea realizării în comun a unor proiecte de dezvoltare locală;	<p>consultări publice;</p> <ul style="list-style-type: none">➤ 83,6% din locuitorii orașului consideră că Primăria este cea care are puterea de decizie în rezolvarea problemelor cu care se confruntă;
<p style="text-align: center;">OPORTUNITĂȚI</p> <ul style="list-style-type: none">* declararea municipiilor Pitești și Rm. Vâlcea poli de dezvoltare urbană;* aprobarea studiului de fezabilitate pentru construcția tronsonului de autostradă Pitești-Sibiu, parte a coridorului IV pan-european, data estimată pentru începerea lucrărilor fiind 1 octombrie 2009;* clasarea Sibiului pe locul 8 în topul Forbes al celor mai idilice orașe europene;* existența programelor de dezvoltare a rețelei naționale de căi ferate;* cerere ridicată de produse agricole ecologice coroborată cu potențialul crescut pentru practicarea unei agriculturi ecologice;* interes și potențial ridicat pentru agroturism;* posibilități de promovare a produselor locale tradiționale (alimentare și nealimentare);* existența unor grupuri și organizații de români din afara granițelor cu care se pot organiza evenimente, schimburi de experiență etc.;* participarea la festivalul tinerelor talente de la Rm. Vâlcea, singurul festival de acest gen din sud-vestul Olteniei;* existența unei legislații care sprijină agenții economici (facilități la angajarea absolvenților, la perfecționare propriilor angajați etc.);* diversificarea oportunităților de creditare pentru micii producători;* existența unor programe de finanțare europene pentru dezvoltarea mediului de	<p style="text-align: center;">AMENINȚĂRI</p> <ul style="list-style-type: none">▲ creșterea traficului și a poluării în zonă urmare a realizării tronsonului Pitești-Sibiu;▲ în urma alegerilor naționale din luna noiembrie 2009, noul ministru al transporturilor poate aprecia că autostrada Pitești-Sibiu nu mai este o prioritate pentru noul guvern;▲ acces redus la credite ca urmare a dobânzilor foarte ridicate;▲ creșterea dependenței pieței interne de importuri;▲ concurența crescută a produselor de import cu prețuri mai scăzute decât cele de pe piața internă;▲ creșterea disparităților inter și intraregionale;▲ tendințe concurențiale între localitățile din județ care pot compromite cooperarea și coordonarea în derularea unor proiecte comune pentru dezvoltarea durabilă a teritoriului zonal;▲ programe de finanțare și fonduri insuficiente pentru cultură, mediu;▲ practicarea fenomenului „manele” în preajma obiectivelor culturale;▲ legea sponsorizării nu prevede facilități fiscale pentru sponsorii pentru cultură;▲ sucursalele locale ale băncilor nu pot lua decizii de susținere financiară a unor evenimente culturale;▲ atracția locurilor de muncă din străinătate pentru forța de muncă care a fost pregătită și calificată în programele locale;▲ cerințele de conformare pentru respectarea condițiilor de mediu determină costuri foarte



PLANUL INTEGRAT DE DEZVOLTARE URBANA A MUNICIPIULUI CURTEA DE ARGES

<p>afaceri;</p> <ul style="list-style-type: none">* stimularea investițiilor productive (utilaje și echipamente cu nivel ridicat de productivitate) care pot crește competitivitatea;* accesarea unor finanțări nerambursabile în vederea reabilitării și redimensionării sistemelor de utilități;* programe naționale pentru reabilitarea termică a clădirilor care va contribui la creșterea confortului termic;* programe de valorificare și promovare a capitalului / potențialului natural (montan, balneo-climateric) pentru turism;* creșterea interesului autorităților locale în promovarea de parteneriate în vederea protecției mediului;* atragerea investitorilor care au resurse financiare în implementarea tehnologiilor curate;* aplicarea principiului „poluatorul plătește”;* extinderea sistemelor de încălzire și utilizare complexă a energiei geotermale pe baza experienței acumulate, ținând seama de noi soluții tehnologice și manageriale;* posibilitatea montării unor instalații solare locale de preparare a apei calde menajere și, pe viitor, a unor alte surse de energie pornind de la energia solară;* utilizarea pentru încălzire a deșeurilor de lemn, precum și a peștelor din rumeguș de lemn;* promovarea și dezvoltarea parteneriatului public-privat în furnizarea serviciilor sociale;* modificarea și completarea cadrului legislativ în domeniul asistenței sociale în raport cu nevoile identificate;* prestarea la standarde superioare a serviciilor medico-sociale sau cele de asistență socială datorită intrării României în Uniunea Europeană;* posibilitatea de a stabili parteneriate strategice cu instituțiile de învățământ superior din municipiu în vederea formării personalului care acordă servicii sociale;* înființarea unor instituții (Inspekția	<p>mari pentru agenții economici locali, în special cei din domeniul prelucrării lemnului, ceramică și electrotehnică;</p> <ul style="list-style-type: none">▲ dificultatea adaptării produselor locale la condițiile de calitate impuse de Uniunea Europeană;▲ exportul materiilor prime neprelucrate, caracteristic țărilor slab dezvoltate economic;▲ concurența celorlalte localități din regiune în obținerea de finanțări pentru infrastructură;▲ neconformarea cu cerințele legale de mediu a unor agenți/activități umane;▲ intervenții antropice brutale asupra unor habitate din arealul silvic, care pot pune în pericol unele specii sau exemplare cinegetice sau piscicole;▲ pășunatul în pădure, cu consecințe negative asupra ecosistemului forestier;▲ descentralizarea administrativă, care înseamnă finanțarea cheltuielilor de administrare a spitalelor din bugetele locale, bugete insuficiente în momentul actual;▲ resurse umane insuficiente, precum și nivel scăzut de pregătire profesională a personalului implicat în acordarea serviciilor sociale la nivel local, aptitudini și capacități reduse de contact social;▲ limitarea activității de protecție și asistență socială doar la cazuri pe care legea le indică în mod specific, deși sunt și alte categorii care necesită atenție din partea autorităților;▲ creșterea gradului de sărăcie pentru anumite categorii ale populației;▲ responsabilitate scăzută a actorilor sociali (indivizi / grupuri, organizații private / publice, profit / non-profit);
---	--



<p>Socială, Observatorul Social) responsabile cu creșterea eficienței activităților de asistență socială în domeniul protecției copilului, familiei, persoanelor singure, persoanelor vârstnice, persoanelor cu handicap, sau a oricăror persoane aflate în nevoie, prin coordonarea și implementarea politicilor din domeniu;</p> <p>* disponibilitate pentru cooperare interjudețeană în dezvoltarea unor rețele turistice (zona de nord permite extinderea infrastructurii pentru legarea zonelor turistice peste munți);</p> <p>* creșterea numărului de turiști străini și a dorinței de noi destinații (alternativă la Valea Prahovei și Valea Oltului)</p>	
---	--



2. Strategia dezvoltării zonei de acțiune urbană

Analizând etapa actuală de dezvoltare a municipiului Curtea de Argeș, identificând disfuncționalitățile, resursele disponibile, oportunitățile prezente și viitoare de dezvoltare socio-economică, având la bază prognozele de dezvoltare demografică și teritorială corelate cu identificarea necesităților de dezvoltare a municipiului, s-a formulat următorul Obiectiv general al Planului Integrat de Dezvoltare Urbana a municipiului Curtea de Argeș:

Obiectivul general este dezvoltarea durabilă a Municipiului Curtea de Argeș prin asigurarea de servicii publice de calitate, infrastructură și dotări socio-edilitare la standarde europene pentru locuitorii municipiului.

Obiective

Obiectivele Planului integrat de dezvoltare urbană al municipiului Curtea de Argeș se integrează obiectivelor Axei 1, DMI 1.1. a POR, deoarece obiectivul acestui domeniu major de intervenție îl reprezintă creșterea calității vieții și crearea de noi locuri de muncă în orașe, prin reabilitarea infrastructurii urbane și îmbunătățirea serviciilor urbane, inclusiv a serviciilor sociale.

Scopul PIDU: Dezvoltarea economică și socială durabilă a municipiului Curtea de Argeș printr-o abordare integrată a problemelor care afectează zona urbană

Prin implementarea prezentului **Plan integrat de dezvoltare urbană**, administrația publică locală a municipiului Curtea de Argeș dorește să atingă următoarele **obiective specifice**:

- creșterea atractivității municipiului Curtea de Argeș și integrarea acestuia în marea familie a orașelor europene, în vederea susținerii elementelor cheie de coeziune socială
- îmbunătățirea accesibilității și mobilității teritoriului și a populației din municipiul Curtea de Argeș
- crearea unui climat turistic și investițional mai atractiv
- îmbunătățirea calității vieții și crearea de noi locuri de muncă pentru locuitorii din municipiul Curtea de Argeș și zonele adiacente
- crearea unui climat social stabil, propice dezvoltării urbane, prin promovarea incluziunii sociale și a egalității de șanse pentru toți locuitorii municipiului
- protecția și îmbunătățirea calității mediului și a locuirii
- întărirea libertăților individuale, sporirea siguranței cetățenilor și a familiei
- creșterea capacității administrative a autorităților locale în concordanță cu principiile unei bune guvernări: transparență, echitate, receptivitate și implicare, eficacitate și eficiență, responsabilitate și respectarea legii

Priorități de dezvoltare

Prioritățile de dezvoltare identificate ca urmare a analizei indicatorilor demografici și socio-economici, a oportunităților existente la nivelul zonei de acțiune urbană și a consultărilor cu actorii locali (administrație publică locală, locuitorii municipiului, instituții deconcentrate, mediul de afaceri, sectorul asociativ), pot fi delimitate astfel:

Prioritatea 1. Reabilitarea Infrastructurii publice a zonei de acțiune urbane municipiul Curtea de Argeș

Obiectivele priorității:

- îmbunătățirea accesibilității și mobilității transportului și a populației în zona de acțiune urbană Curtea de Argeș
- creșterea atractivității zonei de acțiune urbane



PLANUL INTEGRAT DE DEZVOLTARE URBANA A MUNICIPIULUI CURTEA DE ARGES

- creșterea gradului de acces a cetățenilor la servicii publice de calitate, adaptate nevoilor specifice, și a capacității autorităților locale de a satisface aceste nevoi la standardele impuse de reglementările naționale și europene
- îmbunătățirea calității mediului și a confortului locuirii în zona de acțiune urbană Curtea de Arges

Proiectele ce urmează a fi propuse în cadrul acestei priorități sunt:

Proiectul 1. Creșterea calitatii infrastructurii rutiere în municipiul curtea de Arges

Proiectul 2. Revitalizarea utilitatii cladirilor degradate prin infiintarea unui centru de recreere pentru pensionari si a unui centru de zi pentru persoane cu dizabilitati in municipiul Curtea de Arges

Prioritatea 2. Reabilitarea Infrastructurii sociale

Obiectivele priorității:

- sporirea sentimentului de încredere și siguranță al locuitorilor din zona de acțiune urbană
- șanse egale pentru toți cetățenii din zona de acțiune urbană și promovarea incluziunii sociale a categoriilor defavorizate

Proiect 3. Creșterea sigurantei si securitatii cetatenilor din municipiul Curtea de Arges, prin implementarea unui sistem de supraveghere video



3. Planul de acțiune

Lista proiectelor și bugetul estimat pentru implementarea Planului integrat, pe surse de finanțare, perioada de implementare a proiectelor

Proiectele individuale prevazute in actualul Plan Integrat de Dezvoltare Urbana sunt:

1. Cresterea calitatii infrastructurii rutiere in municipiul curtea de Arges
2. Revitalizarea utilitatii cladirilor degradate prin infiintarea unui centru de recreere pentru pensionari si a unui centru de zi pentru persoane cu dizabilitati in municipiul Curtea de Arges
3. Cresterea sigurantei si securitatii cetatenilor din municipiul Curtea de Arges, prin implementarea unui sistem de supraveghere video

Fisa Proiectului 1

Titlul proiectului

CREȘTEREA CALITĂȚII INFRASTRUCTURII RUTIERE ÎN MUNICIPIUL CURTEA DE ARGES

Solicitantul

Consiliul Local al Municipiul Curtea de Argeș, B-dul. Basarabilor, Nr. 99, Cod poștal 115300, Municipiul Curtea de Argeș, Județul Argeș

Fax 0248 72 11 07, E-mail: primariacurteadearges@yahoo.com

Localizarea proiectului

Regiunea de dezvoltare: SUD MUNTENIA, Județul: ARGES, Localitatea: CURTEA DE ARGES

Valoarea totală a proiectului

Nr. crt.	Surse de finanțare	Valoare (RON)
I.	Valoarea totală a proiectului, din care:	49.258.627,19
I.a.	Valoarea neeligibilă a proiectului	480.000,00
I.b.	Valoarea eligibilă a proiectului	40.913.804,00
I.c.	TVA	7.864.823,19
II.	Contribuția proprie în proiect, din care:	9.163.099,27
II.a.	Contribuția solicitantului la cheltuielile eligibile	818.276,08
II.b.	Contribuția solicitantului la cheltuielile neeligibile	480.000,00
II.c.	Autofinanțarea proiectului	0,00
II.d.	TVA	7.864.823,19
III.	Asistență financiară nerambursabilă solicitată	40.095.527,92

Obiectivul proiectului

Obiectivul general al proiectului modernizarea infrastructurii urbane de transport din cartierele Marina Poștei, Noaptes, Cartier Est Valea Sasului-Groape din municipiul Curtea de Argeș îl reprezintă asigurarea unei infrastructuri de transport locale moderne și durabile, în vederea îmbunătățirii gradului de atractivitate și accesibilitate precum și a tuturor celorlalte condiții privind dezvoltarea sistematică a economiei municipiului și îmbunătățirea calității vieții.

Activitățile proiectului

ACTIVITATI PREGATITOARE:

Activ. 1 Elaborare proiect individual

Activ. 2 Achiziție servicii elaborare Cerere de finantare, Studiu de Fezabilitate și Proiect Tehnic



Activ. 3 Realizare studiu de fezabilitate

Activ. 4 Realizare proiect tehnic și obținere Certificat urbanism, avize, autorizații

Activ. 5 Verificare, Evaluare și Selecție proiect individual

ACTIVITĂȚI CE SE VOR DERULA DUPĂ SEMNAREA CONTRACTULUI DE FINANȚARE

Activ. 6 Demarare implementare proiect

Activ. 7 Pregătirea procedurilor de achiziție publică de bunuri lucrări și servicii

Activ. 8 Achiziții publice

Subactiv. 8.1 Achiziție de bunuri, servicii, lucrări

Subactiv. 8.2 Achiziție servicii Dirigenție

Subactiv. 8.3 Achiziție servicii de management

Subactiv. 8.4 Achiziție servicii de publicitate

Subactiv. 8.5 Achiziție servicii de audit

Activ. 9 Execuția lucrării

Activ.10 Publicitate proiect

Activ. 11 Realizarea auditului intermediar și auditului final

Activ. 12 Activitatea de monitorizare și evaluare rezultate

Durata proiectului și perioada de implementare.

Durata de implementare a proiectului este de 36 luni.

Din această perioadă 30 de luni vor fi alocate pentru realizarea strictă a investiției așa cum reiese din Graficul de realizare a investiției, conform Studiului de fezabilitate:

- Activități de pre construcție - 2 luni,
- Organizare de șantier și amenajare teren-3 luni,
- Realizare infrastructură străzi-20 luni,
- Suprastructura străzi-20 luni,
- Șanțuri și podețe-17 luni,
- Semnalizare-5 luni,
- Recepție-1 lună.

Procentele de esalonare sunt de 30% pentru primul an, 50% pentru cel de-al doilea an de execuție, respectiv 20% pentru al treilea an, conform cu detalierea costurilor incluse în Devizul General Estimativ al Proiectului, parte componentă a Sfului ``Modernizare străzi Municipiul Curtea de Argeș``.

Rezultatele estimate ale proiectului

Rezultatele așteptate ca urmare a implementării proiectului

Activități pregătitoare

Activitatea nr.1 Rezultate: cerere de finanțare, inclusiv documente administrative.

Activitatea nr.2 Rezultate: documentație de atribuire, contracte de servicii elaborare cerere de finanțare, studiului de fezabilitate realizat conf. HG 28/2008 și proiect tehnic.

Activitatea nr.3 Rezultate: SF

Activitatea nr.4 Rezultate: PT, devize și detalii de execuție, Certificat de urbanism, avize, autorizații necesare în vederea realizării investiției.

Activitatea nr.5 Rezultate: evaluarea proiectului individual. Notificarea de către Organismul Intermediar (ADR) a solicitantului asupra rezultatului **analizei admisibilității Planurilor integrate**; notificarea solicitantului asupra rezultatului **analizei conformității administrative și a eligibilității cererii de finanțare**; notificarea Organismului Intermediar asupra **evaluării tehnice și financiare** a cererii de finanțare; notificarea solicitantului de către Organismul Intermediar (ADR) asupra rezultatului



evaluării de către AM POR.

Activități derulate de la semnarea contractului de finanțare

Activitatea nr.6 Rezultate: echipa de Implementare a proiectului constituită ca structură specializată pentru managementul eficient al proiectului; fișa posturilor definitivată pentru fiecare poziție în cadrul echipei; plan de management al proiectului;

Activitatea nr.7 Rezultate: documentații de atribuire, caiete de sarcini;

Activitatea nr.8 -Rezultate: o baza de date cu furnizori de profil, contracte de achiziție, dosarele achizițiilor;

Activitatea nr. 9-Rezultate: modernizarea a 47 de străzi, reprezentând 33,714 km; trotuare reabilite, 123 de locuri de muncă create, 123 contracte individuale de muncă,

Activitatea nr.10 - Rezultate: se vor realiza 1020 de pliante, 50 de afișe, se va crea o secțiune pe site-ul primăriei prin care se vor promova finanțatorul, obiectivele, perioada de implementare, beneficiile ce se vor crea pentru grupul țintă, rezultatele propuse, de asemenea se vor realiza 8 conferințe de presă, la lansarea proiectului, la momentul finalizării implementării sistemului și la finalizarea implementării proiectului de finanțare, de asemenea se vor publica 10 comunicate de presă. Toate bunurile achiziționate prin proiect vor purta etichete autocolante cu informații legate de finanțatori, proiect de finanțare, nr. de inventar, care vor fi suportate de furnizor, panouri și plăci permanente- 376 buc..

Activitatea nr.11 Rezultatele activității de audit vor fi consemnate în rapoartele de audit ce vor însoți rapoartele de progres intermediare și raportul final.

Activitatea nr.12 Rezultate: Monitorizarea proiectului astfel încât să fie identificate toate problemele în timp util, rezolvarea lor să nu constituie o piedică sau o întârziere pentru implementarea proiectului. Se va realiza și monitorizarea din punct de vedere tehnic a proiectului de finanțare și a firmelor care vor asigura. Se vor realiza rapoartele de monitorizare intermediare și finale, rapoartele de progres intermediare precum și raportul final. Managerul de proiect monitorizează activitățile prin care se realizează implementarea proiectului, asigură nu doar respectarea graficului de timp necesar pentru acesta, ci permite în egală măsură cuantificarea indicatorilor stabiliți. Urmărirea modului de implementare a proiectului, identificarea neregulilor și luarea de măsuri corective pentru realizarea unui management performant care va conduce la corelarea permanentă a resurselor cu activitățile proiectului în vederea atingerii obiectivelor acestuia.

Indicatorii de realizare și valorile acestora care vor fi atinse ca urmare a implementării proiectului.

INDICATORI	Valoare la începutul perioadei de implementare	Valoare la sfârșitul perioadei de implementare
Rezultat imediat (direct)		
Expertiză tehnică	0	1
Studiu de trafic	0	1
Documentație de avizare a lucrărilor de intervenții	0	1
Proiect tehnic, caiete de sarcini, detalii de execuție	0	1
Lungime străzi modernizate (Km)	0	33,714
Număr de străzi modernizate	0	47
Panouri și plăci permanente de vizibilitate	0	376
Afișe	0	100
Conferințe de presă	0	8
Comunicate de presă	0	10
Pliante	0	1020
Secțiuni pe site	0	1
Rezultate induse (indirecte)		



PLANUL INTEGRAT DE DEZVOLTARE URBANA A MUNICIPIULUI CURTEA DE ARGES

Reducerea timpului de călătorie	100 %	75 %
Numărul de persoane care utilizează bicicleta pentru deplasări în oraș, folosind strada modernizată	100 %	130 %
Creșterea numărului persanelor care folosesc transportul în comun	20%	35%
Creșterea gradul de siguranță a circulației	0	30 %
Scăderea gradul de poluare	100 %	70 %
Locuri de muncă create în faza de execuție	0	123
Reducerea șomajului prin creșterea accesibilității și atractivității zonei de dezvoltare urbană	0	30%
Reducerea numărului de accidente	0	20%
Reducerea numărului de îmbolnăviri	0	10/an
Economii la bugetul local datorat costurilor de exploatare și întreținere	0	18.528 euro/

Relaționarea proiectului cu strategii/ alte programe /proiecte

Proiectul relatează în mod relevant și/sau se încadrează în obiectivele și direcțiile trasate de următoarele strategii, programe, proiecte:

- Programul Operațional Sectorial pentru Transport 2007-2013
- Programul Operațional Regional, Axa 5, DMI 5.3 - Promovarea potențialului turistic și crearea infrastructurii necesare, în scopul creșterii atractivității României ca destinație turistică
- Strategia de dezvoltare locală a Municipiului Curtea de Argeș pentru perioada de programare 2007-2013
- Strategia de Dezvoltare Regională 2007-2013 a Regiunii Sud Muntenia
- Strategiile Lisabona și Goteborg
- Planul Național de Dezvoltare 2007-2013
- Cadrul Strategic Național de Referință 2007-2013
- Planul Integrat de Dezvoltare Urbană a Municipiului Curtea de Argeș
- Studiul de cercetare privind perspectivele de dezvoltare ale municipiului Curtea de Argeș

Fisa Proiectului 2

Titlul proiectului

“REVITALIZAREA UTILITĂȚII CLĂDIRILOR DEGRADATE PRIN ÎNFIINȚAREA UNUI CENTRU DE RECREERE PENTRU PENSIONARI ȘI A UNUI CENTRU DE ZI PENTRU PERSOANE CU DIZABILITĂȚI ÎN MUNICIPIUL CURTEA DE ARGES”

Solicitantul

Consiliul Local al Municipiului Curtea de Argeș, B-dul. Basarabilor, Nr. 99, Cod poștal 115300, Municipiul Curtea de Argeș, Județul Argeș
Fax 0248 72 11 07, E-mail: primariacurteadearges@yahoo.com



Localizarea proiectului

România, Regiunea Sud Muntenia, județul Argeș, Municipiul Curtea de Argeș

Valoarea totală a proiectului

Valoare totală: 5.621.744,45 lei

Valoare neeligibilă: 101.276,00 lei

Valoare eligibilă: 4.622.879,00 lei

TVA: 897.589,45 lei

Contribuția proprie: 1.091.323,03 lei

Obiectivul proiectului

Obiectivul general al proiectului îl constituie creșterea calității vieții locuitorilor municipiului Curtea de Argeș, prin reabilitarea infrastructurii urbane degradate și îmbunătățirea serviciilor sociale, cu impact asupra dezvoltării de ansamblu a municipiului Curtea de Argeș, a județului Argeș și a regiunii Sud-Muntenia.

Proiectul de față este un proiect individual în cadrul Planului Integrat de Dezvoltare Urbană a Municipiului Curtea de Argeș, înscriindu-se în viziunea integrată a administrației publice locale de dezvoltare durabilă a acestei localități. Astfel, proiectul se înscrie în obiectivul general al PIDU, respectiv “Dezvoltarea economică și socială durabilă a municipiului Curtea de Argeș printr-o abordare integrată a problemelor care afectează zona urbană”.

În vederea atingerii obiectivului general, se vor avea în vedere următoarele **obiective specifice**, obiective care vor fi îndeplinite prin intermediul activităților prevăzute în cadrul proiectului:

- regenerarea urbană a zonei prin reabilitarea unor clădiri degradate și modernizarea acestora în vederea schimbării destinației în Centru de recreere pentru pensionari, respectiv Centru de zi pentru persoane cu dizabilități
- creșterea accesibilității populației din Municipiul Curtea de Argeș și zonele limitrofe la servicii sociale aliniate standardelor naționale și europene în domeniu
- conștientizarea opiniei publice asupra problematicei persoanelor vârstnice și cu dizabilități care reprezintă segmente vulnerabile al populației care au nevoie de sprijinul comunității
- întărirea capacității administrației publice locale de a organiza și implementa inițiative în domeniul îmbunătățirii infrastructurii urbane și a serviciilor sociale

Activitățile proiectului

Activitatea 1: OBȚINEREA DOCUMENTAȚIEI TEHNICE

Subactivitatea 1.1. Pregătire documentație achiziție și contractare DALI

Subactivitatea 1.2. Execuție DALI

Subactivitatea 1.3. Pregătirea documentației și încheiere contract achiziție PT

Subactivitatea 1.4 Execuție PT

Activitatea 2: PREGĂTIREA ȘI ORGANIZAREA IMPLEMENTĂRII PROIECTULUI

Subactivitatea 2.1. Pregătirea unității de implementare a proiectului

Subactivitatea 2.2. Pregătirea documentației de atribuire a serviciului de management

Subactivitate 2.3 Organizarea licitației și achiziția serviciului de consultanță în management de proiect

Subactivitate 2.4 Realizarea managementului implementării proiectului: pe toată durata de implementare

Subactivitatea 2.5. Conferința de lansare a proiectului

Activitatea 3: DIRIGENTAREA DE ȘANTIER

Subactivitatea 3.1. Pregătirea documentației de achiziție și contractarea dirigențării

Subactivitatea 3.2. Realizarea dirigențării de șantier

Activitatea 4: EXECUȚIA LUCRĂRILOR

Subactivitatea 4.1. Pregătirea documentației de achiziție

Subactivitatea 4.2. Organizarea licitației și contractarea lucrării

Subactivitatea 4.3. Execuția lucrării de C+M

Subactivitatea 4.4. Recepția lucrării



Activitatea 5: INFORMAREA ȘI PUBLICITATEA PROIECTULUI

Subactivitatea 5.1. Pregătirea documentației de achiziție și contractarea serviciului

Subactivitatea 5.2. Realizarea informării și publicității proiectului

Activitatea 6: AUDITUL PROIECTULUI

Subactivitatea 6.1. Pregătirea documentației de atribuire și contractarea serviciului

Subactivitatea 6.2. Realizarea auditului

Activitatea 7: MONITORIZAREA ȘI EVALUAREA PROIECTULUI

Subactivitatea 7.1. Monitorizarea proiectului

Subactivitatea 7.2. Evaluarea proiectului

Subactivitatea 7.3. Conferința de închidere a proiectului

Durata proiectului și perioada de implementare.

Perioada de implementare a proiectului este de 22 luni, începând cu data semnării contractului de finanțare (aprox. luna a 7-a, anul I).

Durata efectivă a lucrărilor de C+M este de 18 luni.

Rezultatele estimate ale proiectului

Ca urmare a derulării activităților acestui proiect, se vor obține următoarele **rezultate directe**:

- 3 clădiri reabilitate și refuncționalizate
- 1 Centru de recreere pentru pensionari
- 1 Centru de zi pentru persoane cu dizabilități
- 3 panouri temporar și 3 plăci comemorative (permanente), pentru asigurarea vizibilității
- 3 comunicate de presă
- 2 conferințe (de lansare și de închidere a proiectului)
- 2000 pliante promovare
- 2000 broșuri
- 50 afișe
- 2 bannere
- rapoarte de audit

De asemenea, implementarea proiectului va conduce la o serie de **rezultate pe termen lung**:

- a) creșterea gradului de confort al beneficiarilor prin asigurarea unor condiții igienico-sanitare conform standardelor specifice
- b) creșterea capacității APL de a furniza servicii la standarde europene prin asigurarea unor condiții medicale și de îngrijire care să respecte identitatea, integritatea și demnitatea persoanelor vârstnice
- c) crearea unui mediu de recreere care să contribuie la o stare de spirit pozitivă a pensionarilor
- d) beneficii ecologice (spații verzi)
- e) prevenirea instituționalizării persoanelor cu dizabilități, care se înscrie în politicile Uniunii Europene privind reintegrarea categoriilor defavorizate
- f) creșterea nivelului de acces al populației din zonă la servicii sociale conforme cu standardele impuse de normele europene

Relaționarea proiectului cu strategii/ alte programe /proiecte

Proiectul se încadrează în următoarele documente programatice/strategii/proiecte:

- Strategiile Lisabona și Gotheborg
- Strategia Națională de Dezvoltare Durabilă (SNDD) și Strategia de Dezvoltare Durabilă a UE
- Planul de Dezvoltare Regională și Strategia regiunii Sud Muntenia
- Strategia națională de dezvoltare a serviciilor sociale
- Strategia de dezvoltare locală a municipiului Curtea de Argeș pentru perioada de



PLANUL INTEGRAT DE DEZVOLTARE URBANA A MUNICIPIULUI CURTEA DE ARGES

programare 2007-2013

- Proiectele componente ale PIDU al municipiului Curtea de Argeș
- Alte proiecte depuse pe POR de către Consiliul Local Curtea de Argeș
- Memorandumul Comun în Domeniul Incluziunii Sociale în România
- Agenda Socială reînnoită 2008

Fisa Proiectului 3

Titlul proiectului

CREȘTEREA SIGURANȚEI ȘI SECURITĂȚII CETĂȚENILOR DIN MUNICIPIUL CURTEA DE ARGES, PRIN IMPLEMENTAREA UNUI SISTEM DE SUPRAVEGHERE VIDEO

Solicitantul

Consiliul Local al Municipiului Curtea de Argeș, B-dul. Basarabilor, Nr. 99, Cod poștal 115300, Municipiul Curtea de Argeș, Județul Argeș
Fax 0248 72 11 07, E-mail: primariacurteadearges@yahoo.com

Localizarea proiectului

România, Regiunea Sud Muntenia, județul Argeș, Municipiul Curtea de Argeș

Valoarea totală a proiectului

Nr. crt.	Surse de finanțare	Valoare (RON)
I.	<i>Valoarea totală a proiectului, din care:</i>	2053686,48
I.a.	<i>Valoarea neeligibilă a proiectului</i>	113100,00
I.b.	<i>Valoarea eligibilă a proiectului</i>	1617072,73
I.c.	<i>TVA</i>	323513,74
II.	<i>Contribuția proprie în proiect, din care:</i>	468955,20
II.a.	<i>Contribuția solicitantului la cheltuielile eligibile</i>	32341,45
II.b.	<i>Contribuția solicitantului la cheltuielile neeligibile</i>	113100,00
II.c.	<i>Autofinanțarea proiectului</i>	0.00
II.d.	<i>TVA</i>	323513,74
III.	<i>Asistență financiară nerambursabilă solicitată</i>	1584731,28

Obiectivul proiectului

Obiectivul general al proiectului CREȘTEREA SIGURANȚEI ȘI SECURITĂȚII CETĂȚENILOR DIN MUNICIPIUL CURTEA DE ARGES, PRIN IMPLEMENTAREA UNUI SISTEM DE SUPRAVEGHERE VIDEO, îl reprezintă creșterea calității vieții, a gradului de securitate socială, prin asigurarea condițiilor optime de viață, cetățenilor Municipiului Curtea de Argeș și pentru crearea premiselor de dezvoltare socio-economică a municipiului.

Prin implementarea Planului Integrat de Dezvoltare Urbană a municipiului Curtea de Argeș se urmărește realizarea mai multor obiective investiționale, care au rezultat ca urmare a anchetei sociologice realizate în municipiu, în perioada 01-15 octombrie 2008. Aceste obiective fac parte atât din componenta reabilitării infrastructurii urbane cât și din cea a reabilitării infrastructurii sociale, ceea ce va reprezenta un imbold în dezvoltarea durabilă a municipiului Curtea de Argeș, mai ales că zona de acțiune urbană o reprezintă întreg teritoriul administrativ.

Obiectivele specifice ale proiectului sunt:

- ✓ Creșterea siguranței cetățenilor din municipiul Curtea de Argeș, pentru crearea unui mediu propice îmbunătățirii gradului de confort și securitate, prin implementarea unui sistem de



PLANUL INTEGRAT DE DEZVOLTARE URBANA A MUNICIPIULUI CURTEA DE ARGES

supraveghere video, în locații publice precum intersecții, strazi, parcuri, perimetrul școlilor, grădinițelor și alte instituții de interes public, monumente arhitectonice, din oraș dar și în cartiere mărginașe, unde există un risc ridicat de producere de infracțiuni, acte de vandalism și alte fapte care perturbă liniștea publică.

✓ **Creșterea gradului de siguranță a circulației pe străzile orășenești din municipiul Curtea de Argeș**, prin implementarea sistemului de supraveghere video propus prin acest proiect individual, având în vedere că se va realiza monitorizarea circulației la nivelul întregului municipiu. Se va asigura supravegherea video a unui nr. de 13 locații.

✓ **Dezvoltarea infrastructurii sociale, din municipiul Curtea de Argeș, ca premisă a dezvoltării durabile.** Potrivit rezultatelor Studiului sociologic realizat în anul luna octombrie 2008, se remarcă faptul că pe primul loc se află domeniul Asistenței sociale și serviciilor de sănătate, urmate de locul II - locuințele pentru tineri și curățenia orașului. Pe locul III ca nivel de importanță se află spațiile verzi, parcurile, locurile de joacă pentru copii. Pe locul IV se află drumurile din oraș, iar pe locul V - alimentarea cu apă și canalizarea.

Activitățile proiectului

Activ. 1 Achiziția publică a serviciilor privind executarea a cererii de finanțare, a studiului de fezabilitate, a proiectului tehnic și a detaliilor de execuție

Activ. 2 Realizarea cererii de finanțare, studiului de fezabilitate

Activ. 3 Realizare proiect tehnic și obținerea avizelor și autorizațiilor

Activ. 4 Evaluarea proiectului

Activ. 5 Întrunirea Echipei de Proiect și demararea proiectului

Activ. 6 Pregătire achiziții publice

Activ. 7 Achiziția publică de bunuri, lucrări (sisteme de supraveghere cu montaj inclus) și servicii (managementul proiectului, diriginte de șantier, audit și publicitate)

Subactiv. 7.1 Achiziție servicii de managementul proiectului

Subactiv. 7.2 Achiziție bunuri, lucrări de execuție a Sistemului de supraveghere video

Subactiv. 7.3 Achiziție servicii de dirigintie de șantier

Subactiv. 7.4 Achiziție servicii de audit

Subactiv. 7.5 Achiziție servicii de publicitate

Activ. 8 Angajare personal

Subactiv. 8.1 Transmiterea cererii de locuri de muncă la AJOFM Argeș și publicarea anunțului în ziarul local sau regional

Subactiv. 8.2 Primirea dosarelor de înscriere, CV-urilor, înregistrarea acestora

Subactiv. 8.3 Evaluarea dosarelor primite

Subactiv. 8.4 Testarea și interviul personalului

Subactiv. 8.5 Selectarea persoanelor care prin competențe și abilități corespund cerințelor posturilor

Subactiv. 8.6 Contractarea

Activ. 9 Execuția lucrărilor de montaj a sistemului de supraveghere

Subactiv. 9.1 Predarea amplasamentului

Subactiv. 9.2 Realizarea lucrărilor de montaj a sistemului de supraveghere

Subactiv. 9.3 Recepția la terminarea lucrărilor

Subactiv. 9.4 Perioada de notificare a defectelor și recepția finală

Activ. 10 Publicitatea proiectului

Subactiv. 10.1 Campanie de informare în vederea asigurării unei bune vizibilități a rezultatelor și activităților proiectului

Subactiv. 10.2 Campanie de prevenire a criminalității

Activ. 11 Monitorizare, audit, raportare

Durata proiectului și perioada de implementare.

Durata de implementare a proiectului este de 14 luni.

Rezultatele estimate ale proiectului

Activitatea nr.1 -Rezultate:documentație de achiziție, contracte de achiziție .



Activitatea nr.2-Rezultate: cerere de finanțare, studiului de fezabilitate realizat conf. HG 28/2008.

Activitatea nr.3 - Rezultate: PT, Certificat de urbanism, avize, autorizații necesare în vederea realizării investiției.

Activitatea nr.4 -Rezultate:evaluarea proiectului individual. notificarea de către Organismul Intermediar (ADR) a solicitantului asupra rezultatului **analizei admisibilității Planurilor integrate**; notificarea solicitantului asupra rezultatului **analizei conformității administrative și a eligibilității cererii de finanțare**; notificarea Organismului Intermediar asupra **evaluării tehnice și financiare** a cererii de finanțare; notificarea solicitantului de către Organismul Intermediar (ADR) asupra rezultatului evaluării de către AM POR.

Activități derulate de la semnarea contractului de finanțare

Activitatea nr.5 Rezultate: echipa de Implementare a proiectului constituită ca structură specializată pentru managementul eficient al proiectului; fișa posturilor definitivată pentru fiecare poziție în cadrul echipei; plan de management al proiectului; **Activitatea nr.6** Rezultate: documentații de atribuire, caiete de sarcini, baza de date potențiali furnizori; devize și detalii de execuție; caiete de sarcini pe specialități;

Activitatea nr.7 - Rezultate: o baza de date cu furnizori de profil, se vor stabili caracteristicile tehnice, documentațiilor de atribuire, caiete de sarcini elaborate, pentru achiziționarea bunurilor, echipamentelor, lucrărilor și serviciilor specifice acțiunii, achiziționarea echipamentelor necesare realizării infrastructurii hardware, a rețelei interne și externe a autorității publice locale, cât și a aplicațiilor software necesare implementării acestui proiect la caracteristicile și cu elementele propuse de elaborator în acest document, contracte de achiziție, astfel: **7.1** -Rezultate: contracte de achiziție a serviciilor de management, dosarul achiziției **7.2** Rezultate: contracte de achiziție, dosarul achiziției, **7.3** - Rezultate: contracte de achiziție, dosarul achiziției, **7.4** Rezultate: contract de achiziție servicii de audit, dosarul achiziției. **7.5** -Rezultate: contracte de achiziție a serviciilor de publicitate, dosarul achiziției.

Activitatea nr.8 Rezultate: 22 dosare de personal, contracte de muncă, 22 locuri de muncă create. Bugetul serviciului public va fi afectat doar de cheltuielile aferente personalului angajat în faza de operare (2).

Activitatea nr. 9- Rezultate: **realizarea sistenului de supraveghre**, realizarea probelor tehnice în vederea urmăririi modului de funcționare a sistemului, verificarea circuitului informațional care să certifice funcționalitatea sistemului de interoperabilitate funcțional conform standardelor și cerințelor proiectate, identificarea disfuncționalitățile și remedierea lor. De seamenea **20 de locuri de muncă în faza de execuție; 2 locuri de muncă în faza de operare; 16 camere video montate; 8 cutii de distribuție, stâlpi de susținere 16 buc.; amenajarea dispeceratului și alte bunuri** conform devizului pe obiecte ce se regăsește în studiul de oportunitate.

Activitatea nr.10 Rezultate: se vor realiza **2000 de pliante, 100 de afișe**, se va crea o secțiune pe site-ul primăriei prin care se vor promova finanțatorul, obiectivele, perioada de implementare, beneficiile ce se vor crea pentru grupul țintă, rezultatele propuse, de asemenea se vor realiza **3 conferințe de presă**, la lansarea proiectului, la momentul finalizării implementării sistemului și la finalizarea implementării proiectului de finanțare, de asemenea se vor publica **5 comunicate de presă în presa locală și regională**. Toate bunurile achiziționate prin proiect vor purta **etichete autocolante** cu informații legate de finanțatori, proiect de finanțare, nr. de inventar. În vederea derulării subactivității **12.2, campania de conștientizare și responsabilizare a cetățenilor** se va realiza o **campanie de mail-ing lunară**, pe toata perioada de implementare a proiectului. Se vor organiza **5 conferințe de presă**, pe perioada de implementare a proiectului, se va realiza informarea opinie publice prin **20 comunicate de presă în presa locală și regională**, se vor edita **5000 de pliante**. Se vor organiza **2 dezbateri publice** la care vor fi invitați să participe cetățeni, agenți economici, reprezentanți ai ONG-urilor și ai instituțiilor publice. Se vor desfășura **trimestrial campanii publicitare, în școli și alte locații publice, cu conținut educativ-preventiv pe linie de circulație, droguri, consum de alcool, măsuri de prevenire a victimizării**. **Activitatea nr.11** Rezultatele activității de audit vor fi consemnate în rapoartele de audit ce vor însoți rapoartele de progres intermediare și raportul final.



PLANUL INTEGRAT DE DEZVOLTARE URBANA A MUNICIPIULUI CURTEA DE ARGES

INDICATORI	Valoare la începutul perioadei de implementare	Valoare la sfârșitul perioadei de implementare
Rezultat imediat (direct) (indicatorii se vor corela cu rezultatele prevăzute la pct 2.3.6)		
UIP funcțională	0	1
Proiect tehnic elaborat	0	1
Sistem de supraveghere video implementat și funcțional	0	1
Camere video achiziționate	0	16
Sisteme informatice interconectate	0	3
Locații supravegheate	0	13
Dezbateri publice de conștientizare a cetățenilor cu conținut educativ-preventiv pe linie de circulație, droguri, consum de alcool, măsuri de prevenire a victimizării	0	3
Campanie de email-ing	0	6
Pliante	0	6500
Afișe	0	110
Secțiune site	0	1
Comunicate de presă	2-in perioada de elaborare a PIDU	13
Panouri de execuție	0	16
Placă definitivă	0	16
Conferințe de presă	0	6
Rapoarte de monitorizare, audit, progres	0	20
Scoli, gradinițe, licee monitorizate	0	8
Locuri publice (parcuri, locuri de joacă,) supravegheate	0	4
Străzi, intersecții, supravegheate	0	4
Creșterea calității serviciilor sociale	0	40%
Locuri de muncă create	0	22
Reducerea numărului de infracțiuni	0	20%
Reducerea numărului de accidente rutiere	0	20%
Rezultate induse (indirecte) (efecte pe termen mediu/lung)		
Creșterea gradului de securitate socială	0	40%
Scăderea actelor de agresiune asupra persoanelor vulnerabile	0	30%



Scăderea numărului de infracțiuni comise noaptea	0	15%
Scăderea numărului de infracțiuni comise pe stradă, la locul de muncă și în zona complexelor comerciale	0	15%

Relaționarea proiectului cu strategii/ alte programe /proiecte

Proiectul se încadrează în următoarele documente programatice/strategii/proiecte:

- POR
- Strategia de la Lisabona
- Strategia post-aderare 2007-2013 elaborată de Guvernul României
- Strategia națională pentru promovarea noii economii și implementarea societății informaționale
- Strategia de securitate națională a României
- Planul de Dezvoltare Regionala a Regiunii Sud-Muntenia
- Strategia județeană
- privind accelerarea dezvoltării
- serviciilor comunitare de utilități
- publice - Argeș-2007
- Strategia de dezvoltare locală a Municipiului Curtea de Argeș, pentru perioada de programare 2007-2013
- Planul Integrat de Dezvoltarea Urbană a orașului Mioveni
- „CURTEA DOMNEASCĂ DE ARGES - CAPITALĂ A TURISMULUI ROMÂNESC”
- Creșterea calității infrastructurii rutiere în municipiul Curtea de Argeș
- Revitalizarea utilității clădirilor degradate prin înființarea unui Centru de recreere pentru pensionari și a unui centru de zi pentru persoane cu dizabilități în municipiul Curtea de Argeș
- Studiul sociologic privind perspectivele de dezvoltare ale Municipiului Curtea de Argeș realizat în anul 2008.

Pentru lista proiectelor individuale, a obiectivelor si activitatilor propuse pentru atingerea acestora, precum si pentru bugetul aferent fiecarui proiect, pe surse de finantare, va rugam consultati Anexa 1.

Proiectele prevăzute a se implementa prin Planul Integrat de Dezvoltare Urbană a Municipiului Curtea de Argeș sunt prezentate în Anexa 1. Acestea se intercondiționează reciproc, împreună conducând la atingerea obiectivelor strategice, și vor asigura, printr-o alocare integrată și concomitentă a resurselor, creșterea economică și socială durabilă a municipiului Curtea de Argeș și integrarea acestuia în marea familie a orașelor europene.

Interdependența proiectelor individuale din PIDU

	1. Creșterea calitatii infrastructurii rutiere in municipiul curtea de Arges	2. Revitalizarea utilitatii cladirilor degradate prin infiintarea unui centru de recreere pentru pensionari si a unui centru de zi pentru persoane cu dizabilitati in municipiul Curtea de Arges	3. Creșterea sigurantei si securitatii cetatenilor din municipiul Curtea de Arges, prin implementarea unui sistem de supraveghere video
--	--	--	---



PLANUL INTEGRAT DE DEZVOLTARE URBANA A MUNICIPIULUI CURTEA DE ARGES

1. Cresterea calitatii infrastructurii rutiere in municipiul curtea de Arges	X	O mai buna infrastructura rutiera asigura o mobilitate crescuta a populatiei si, in consecinta, accesul mai facil inclusiv la servicii publice sociale cum sunt cele ce vor fi furnizate prin infiintarea unui centru de recreere pentru pensionari si a unui centru de zi pentru persoane cu dizabilitati in municipiul Curtea de Arges	Modernizarea spațiilor publice urbane conduce inevitabil la creșterea traficului rutier și pietonal, ceea ce conduce la o mai mare incidență a faptelor antisociale care s-ar putea produce având în vedere nivelul statistic ridicat a acestora la nivelul ZAU. Un trafic crescut înseamnă și blocaje mai multe în trafic și necesitatea de monitorizare a acestora pentru a putea intervine în timp util.
2.Revitalizarea utilitatii cladirilor degradate prin infiintarea unui centru de recreere pentru pensionari si a unui centru de zi pentru persoane cu dizabilitati in municipiul Curtea de Arges	X	X	Prin revitalizarea utilitatii celor 2 cladiri si schimbarea destinatiei acestora in centre ce furnizeaza servicii sociale (de recreere pentru batrani si centru de zi pentru persoane cu dizabilitati) pentru cetățeni, se creaza noi spații publice unde vor fi oferite servicii publice, circulația persoanelor în interiorul clădirii și în jurul acesteia va fi semnificativă, astfel că vor trebui luatemăsuri de securitate, în vederea preîntâmpinării unor eventuale acte infracționale, de tulburare a liniștii publice, sau vandalism asupra cladirilor proaspat reabilitate etc.
3.Cresterea sigurantei si securitatii cetatenilor din municipiul Curtea de Arges, prin implementarea unui sistem de supraveghere video	X	X	X



PLANUL INTEGRAT DE DEZVOLTARE URBANA A MUNICIPIULUI CURTEA DE ARGES

Managementul implementării planului integrat (descrierea structurii care asigură managementul implementării planului; descrierea relațiilor operaționale și, dacă este cazul, inter-instituționale, monitorizarea implementării, raportarea etc.)

Capacitatea operationala si tehnica a beneficiarului

Aparatul de specialitate al Primarului municipiului Curtea de Argeș cuprinde 84 de posturi, din care 69 de funcții publice și 15 funcții contractuale. Dintre aceste, 68 de posturi sunt ocupate și 16 vacante.

Alături de primar și viceprimar, conducerea Primăriei este completată de Radu Chirca, secretar al municipiului din anul 1993.

Aparatul de specialitate are următoarea structură:

- ▣ Biroul Asistență Socială și Autoritate Tutelară;
- ▣ Compartimentul Registru Agricol;
- ▣ Compartimentul Relații cu Publicul / Registratură / Arhivă;
- ▣ Compartimentul Juridic;
- ▣ Biroul Comercial și de Administrare a Domeniului Public și Privat;
- ▣ Compartimentul Audit Public Intern;
- ▣ Compartimentul Control Transport Public De Călători;
- ▣ Biroul Resurse Umane / Protecție Civilă
- ▣ Arhitectul Șef:
 - Compartimentul Investiții și Achiziții Publice;
 - Compartimentul Protecția Mediului;
- ▣ Direcția Economică:
 - Biroul Buget Contabilitate;
 - Compartimentul de Informatică și Management de Proiect;
 - Serviciul Impozite și Taxe Locale;
- ▣ Cabinetul Primarului;
- ▣ Compartimentul Administrativ.

Personalul Primăriei se remarcă prin numărul foarte mare al persoanelor care au studii superioare (80%) și prin media de vârstă scăzută - 35 de ani.

Deși la nivelul Primăriei municipiului Curtea de Argeș există un Regulament privind perfecționarea salariaților, gradul de participare la programele și cursuri de instruire și perfecționare profesională este extrem de redus, după cum rezultă din tabelul următor:

Anul	Nr. persoane instruite	Programe absolvite
2005	7	Management public
2006	7	Management public
2007	7	Management public
2008	1	Instrumente Structurale
	1	Psihologie

Resursele materiale / dotari existente in Primarie sunt:

Calculatoare desktop	70
Imprimante	15
Copiatoar	2
Scanner	3
Fax	1
Telefoane fixe	26



PLANUL INTEGRAT DE DEZVOLTARE URBANA A MUNICIPIULUI CURTEA DE ARGES

Primaria are site, administrat de Biroul de Informatica si Programe Europene. Internetul este furnizat de firma RDS&RCS, conexiune de 1 Gb prin fibra optica.

Telefonie: exista 2 furnizori de telefonie fixa pentru Primarie - RDS&RCS, cu 3 numere alocate si Romtelecom, cu 1 numar alocat.

Capacitatea tehnica si operationala a beneficiarului este sustinuta si de experienta in initierea si implementarea proiectelr finantate din fonduri europene:

Titlul proiectului și nr. de referință : „Studiu de fezabilitate - Modernizare și re tehnologizare cu extindere treaptă chimică stație de epurare și Studiu de impact asupra mediului la epurare”, Număr de referință: RO2005/017-553.04.01.04.03.32	
Stadiul implementării proiectului	Finalizat
Obiectul proiectului	Obiectivul general al proiectului îl reprezintă protejarea mediului înconjurător de efectele descărcărilor de apă la stația de epurare a Municipiului Curtea de Argeș. Obiectivul specific a fost pregătirea studiilor necesare pentru îmbunătățirea gospodăririi apelor uzate ale Municipiului Curtea de Argeș. Activitățile realizate în cadrul proiectului au fost următoarele: A1. Elaborarea temei de proiectare pentru studii; A2. Realizarea procedurii de achiziție pentru studiul de fezabilitate și studiu de impact; semnarea contractului de proiectare; A3. Realizarea studiilor de fezabilitate și de impact asupra mediului; A4. Promovarea proiectului
Rezultate obținute	Rezultate obținute: 1. Studiul de fezabilitate - Modernizare și re tehnologizare cu extindere treaptă chimică stația de epurare; 2. Studiul de impact asupra mediului la epurare
Valoarea proiectului	Valoarea finală a proiectului: 75.208 lei
Sursa de finanțare	Uniunea Europeană prin programul Phare CES 2005 - Schema de Granturi pentru Sectorul Public pentru Pregătirea de Proiecte în domeniul Protecției Mediului (Fonduri Phare 89%, Buget local 11%)



PLANUL INTEGRAT DE DEZVOLTARE URBANA A MUNICIPIULUI CURTEA DE ARGES

Titlul proiectului și nr. de referință : „Canalizare menajeră strada Râmnicu Vâlcea (DN73C) cu descărcare pe strada Industriilor”, Număr de referință RO 0108.03.05/437	
Stadiul implementării proiectului	Finalizat
Obiectul proiectului	<p>Construirea canalizării pentru ape reziduale industriale și menajere pe strada Râmnicu Vâlcea (DN 73C) cu descărcare pe strada Industriilor din municipiul Curtea de Argeș.</p> <p>Activitățile principale în cadrul proiectului au fost următoarele:</p> <ul style="list-style-type: none">- Elaborarea proiectului tehnic;- Pregătirea pentru execuția investiției;- Execuția lucrărilor de investiție și probe de funcționare;- Recepția lucrării;- Efectuarea auditului;- Monitorizare și evaluare internă periodică și finală.
Rezultate obținute	<p>S-au realizat: 3.050 m canalizare pe străzile Râmnicu Vâlcea și Industriilor, 1 stație de pompare echipată și construită corespunzător, 1 conductă de refulare ape uzate, 30 m subteran și 100 m aerian, 12 m subtraversări căi ferate, 100 mp sistematizare verticală, 70 mp alee carosabilă betonată.</p> <ul style="list-style-type: none">• creșterea calității vieții în comunitate prin accesul la rețeaua de canalizare a Municipiului Curtea de Argeș a grupurilor țintă;• posibilitatea agenților economici existenți și a potențialilor investitori să-și dezvolte cu cheltuieli mai mici secții de producție la care în urma procesului tehnologic rezultă ape reziduale;• creșterea atractivității zonei pentru investitori prin completarea infrastructurii de bază;• îmbunătățirea calității mediului înconjurător din zona respectivă prin eliminarea posibilității de contaminare cu ape reziduale menajere și industriale;• îmbunătățirea confortului locuitorilor zonei prin posibilitatea instalării în locuințe a instalațiilor moderne sanitare, și de încălzire;• diminuarea posibilității de contaminare a apelor curgătoare sau freatice prin renunțarea la fosele neamenajate corespunzător;• amenajarea șanțurilor de colectare a apelor pluviale care mărginesc DN 73C și construirea trotuarelor necesare circulației.
Valoarea proiectului	- Valoarea finală a proiectului: 2.288.000 lei
Sursa de finanțare	Uniunea Europeană prin programul Phare CES 2001- Schema de finanțare nerambursabilă pentru proiecte de infrastructură mică (Fonduri Phare 57%, Contributie Buget local 43%)



PLANUL INTEGRAT DE DEZVOLTARE URBANA A MUNICIPIULUI CURTEA DE ARGES

Este necesar sa mentionam ca in prezent Consiliul Local Curtea de Arges are doua proiecte depuse spre evaluare si anume:

- POR DMI 2.1. - MODERNIZARE STRĂZI ÎN CARTIER MARINA - POȘTEI ÎN MUNICIPIUL CURTEA DE ARGES
- POR DMI 5.3. - CURTEA DOMNEASCĂ DE ARGES - CAPITALĂ A TURISMULUI ROMÂNESC

Capacitatea financiara

Veniturile bugetului local în ultimii trei ani:

	2005	2006	2007
Total venituri (lei)	23.283.595	33.455.671	38.167.296
Venituri proprii (lei)	9.943.576	10.803.084	14.894.141

După cum se poate observa bugetul local are o evolutie ascendentă in perioada de analiza, Consiliul Local Curtea de Arges având în mod constant resurse pentru susținerea investițiilor. Consideram ca proiectele din lista de proiecte individuale a PIDU vor fi sustinute fara probleme de Consiliul Local, bugetul local fiind acoperitor.

Așa cum s-a dovedit și pe parcursul implementării altor proiecte, Consiliul Local Curtea de Arges a beneficiat de resurse financiare suficiente pentru implementarea proiectelor, și așa va fi cazul și pentru acest proiect.

Managementul PIDU Curtea de Arges

Prin Dispoziția Primarului Municipiului Curtea de Arges, va fi constituită Unitatea de management a Planului Integrat de Dezvoltare Urbană, care va avea ca atribuții: monitorizarea, evaluarea și controlul implementării PIDU, în vederea atingerii obiectivelor propuse, utilizând resursele existente.

Unitatea de management (UIP) a Planului Integrat de Dezvoltare Urbană este alcătuită din:

PIDU Curtea de Arges: Planul integrat de dezvoltare urbana a municipiului Curtea de Arges			
Echipe de implementare a PIDU			
Nr crt	Functie in cadrul echipei	Numele si prenumele	Departamentul de care apartine in cadrul Primariei
1	Manager	Diaconu Nicolae	Primar
2	Asistent manager	Gilca Claudia	Expert, Compartimentul Informatica si Management de Proiect
3	Coordonator juridic	Chirca Radu	Secretar, Primaria Curtea de Arges
4	Coordonator financiar	Florescu Gheorghe	Director Economic, Directia Economica a Primariei
5	Coordonator vizibilitate	Mitrofan Cristian	Director Casa de Cultura "George Toparceanu"
6	Coordonator tehnic	Porceanu Constantin	Tehnician constructor, Compartimentul de Urbanism

**PLANUL INTEGRAT DE DEZVOLTARE URBANA A MUNICIPIULUI CURTEA DE ARGES**

Echipe de implementare ale proiectelor individuale			
Proiect 1	Cresterea calitatii infrastructurii rutiere in municipiul curtea de Arges		
Nr crt	Funcctie in cadrul echipei	Numele si prenumele	Departamentul de care apartine in cadrul Primariei
1	Manager de proiect	Consultant extern	N/A, se vor contracta servicii de management al proiectului
2	Asistent manager	Consultant extern	N/A, se vor contracta servicii de management al proiectului
3	Responsabil juridic	Chirca Radu	Secretar, Primaria Curtea de Arges
4	Responsabil financiar	Florescu Gheorghe	Director Economic, Directia Economica a Primariei
5	Responsabil vizibilitate	Mitrofan Cristian	Director Casa de Cultura "George Toparceanu"
6	Responsabil tehnic	Radu Marin	Inspector, Departamentul Investitii si Achizitii publice
Proiect 2	Revitalizarea utilitatii cladirilor degradate prin infiintarea unui centru de recreere pentru pensionari si a unui centru de zi pentru persoane cu dizabilitati in municipiul Curtea de Arges		
Nr crt	Funcctie in cadrul echipei	Numele si prenumele	Departamentul de care apartine in cadrul Primariei
1	Manager de proiect	Consultant extern	N/A, se vor contracta servicii de management al proiectului
2	Asistent manager	Consultant extern	N/A, se vor contracta servicii de management al proiectului
3	Responsabil juridic	Chirca Radu	Secretar, Primaria Curtea de Arges
4	Responsabil financiar	Florescu Gheorghe	Director Economic, Directia Economica a Primariei
5	Responsabil vizibilitate	Mitrofan Cristian	Director Casa de Cultura "George Toparceanu"
6	Responsabil tehnic	Radu Marin	Inspector, Departamentul Investitii si Achizitii publice
Proiect 3	Cresterea sigurantei si securitatii cetatenilor din municipiul Curtea de Arges, prin implementarea unui sistem de supraveghere video		
Nr crt	Funcctie in cadrul echipei	Numele si prenumele	Departamentul de care apartine in cadrul Primariei
1	Manager de proiect	Consultant extern	N/A, se vor contracta servicii de management al proiectului
2	Asistent manager	Consultant extern	N/A, se vor contracta servicii de management al proiectului
3	Responsabil juridic	Chirca Radu	Secretar, Primaria Curtea de Arges
4	Responsabil financiar	Florescu Gheorghe	Director Economic, Directia Economica a Primariei
5	Responsabil vizibilitate	Mitrofan Cristian	Director Casa de Cultura "George Toparceanu"



6	Responsabil tehnic	Consultant extern	N/A, se vor contracta servicii de management al proiectului
---	--------------------	-------------------	---

Prezentăm mai jos specificațiile tehnice stabilite în vederea atribuirii contractului având ca obiect **furnizarea serviciilor de management** necesare implementării proiectului inclus în Planul Integrat de Dezvoltare Urbană a Municipiului Curtea de Argeș depus spre finanțare în cadrul Axei prioritare 1- Sprijinirea dezvoltării durabile a orașelor-poli urbani de creștere, Domeniul major de intervenție 1.1.- Planuri integrate de dezvoltare urbană, Sub-domeniul: Centre urbane din Programul Operațional Regional 2007-2013.

MANAGER DE PROIECT

1. Obiectivul externalizării serviciilor de management, prin atragerea în cadrul echipei de proiect a unui consultant extern care să ocupe funcția de manager de proiect

Elaborarea de către Municipiul Curtea de Argeș a unui plan integrat de dezvoltare urbană ce include proiecte cu obiective specifice și depunerea acestuia spre finanțare în cadrul Axei prioritare 1- Sprijinirea dezvoltării durabile a orașelor-poli urbani de creștere, Domeniul major de intervenție 1.1.- Planuri integrate de dezvoltare urbană, Sub-domeniul: Centre urbane din Programul Operațional Regional 2007-2013 răspunde necesităților identificate de către autoritățile administrației publice locale, precum și principiului dezvoltării durabile promovat cu prioritate atât la nivel european, cât și la nivel național.

Întrucât prin implementarea Planului Integrat de Dezvoltare Urbană a Municipiului Curtea de Argeș se urmărește realizarea mai multor obiective de investiții, printre care și cele aferente infrastructurii urbane, apreciem că se impune asigurarea unui management adecvat al proiectelor în cauză.

În acest scop, pentru implementarea cu succes a proiectelor incluse în Planul Integrat de Dezvoltare Urbană a Municipiului Curtea de Argeș, ce vizează componenta urbană, este necesară atragerea de consultanți externi care să ocupe poziția de manager în cadrul echipei de proiect.

2. Cerințe minime stabilite pentru atribuirea contractului de servicii de management

Având în vedere poziția specifică, pe care consultantul extern o va ocupa în cadrul echipei de proiect, respectiv cea de manager de proiect în vederea atribuirii acestui contract de servicii, beneficiarul va ține seama de cerințele minime prevăzute mai jos.

a) Cerințe privind pregătirea profesională a consultantului extern ce va ocupa poziția de manager de proiect

- consultantul trebuie să aibe studii superioare tehnice sau economice;
- consultantul trebuie să facă dovada existenței unei calificări corespunzătoare în domeniul managementului de proiect (certificat de absolvire cursuri de management de proiect sau după caz alt document echivalent);
- consultantul trebuie să cunoască cel puțin o limbă de circulație internațională (engleza/franceza).

b) Cerințe privind experiența profesională a consultantului extern ce va ocupa poziția de manager de proiect

- consultantul ce va ocupa poziția de manager de proiect deține o experiență profesională de cel puțin 3 ani în domeniul managementului de proiect (acesta va face dovada experienței pe care o deține în domeniul implementării, prin prezentarea, după caz, de recomandări, copii de pe contracte sau alte documente similare, plus CV);
- consultantul deține experiență în ceea ce privește coordonarea activității de implementare derulate în cadrul a cel puțin trei proiecte finanțate din fonduri europene nerambursabile de preaderare, structurale sau de coeziune (experiența deținută în calitate de manager de proiect



va fi dovedită, după caz, prin prezentarea de recomandări sau de copii de pe contractele având acest obiect, CV sau orice alte documente similare);

3. Activitățile de management ce vor face obiectul externalizării

Pentru a asigura implementarea proiectelor aferente componentei infrastructură din Planul Integrat de Dezvoltare Urbană a Municipiului Curtea de Argeș beneficiarul va externaliza activitatea de management, prin cooptarea în cadrul echipei de proiect a unui consultant extern care să asigure coordonarea activității acesteia.

În concret, consultantul extern ce va ocupa poziția de manager de proiect va realiza în principal următoarele activități conform fișei de post atașate:

- managementul global al proiectului, urmărind îndeplinirea obiectivelor acestuia, cu respectarea activităților proiectului și a prevederilor contractului de finanțare;
- organizarea și coordonarea echipei de proiect;
- monitorizarea și controlarea modului de realizare a etapelor proiectului, a modului de desfășurare a fiecărei activități în conformitate cu graficul planificării activităților;
- supervizarea modului de întocmire a dosarului proiectului care conține toate documentele generate în cadrul proiectului, inclusiv documentația tehnică, documentele livrate în cadrul proiectului, contractele încheiate cu furnizorii, corespondența purtată pe perioada derulării proiectului, înregistrările efectuate în derularea proiectului;
- evaluarea modului în care membrii echipei de proiect își desfășoară activitatea.

4. Monitorizarea modului de furnizare a serviciilor de management de către expertul extern

Monitorizarea activităților realizate de consultantul extern se realizează de către experții "in house" ai beneficiarului, mai precis de către persoana desemnată ca manager de proiect în cadrul echipei constituite pentru implementarea Planului Integrat de Dezvoltare Urbană a Municipiului Curtea de Argeș. Astfel, principalele modalități prin care experții in house ai beneficiarului, respectiv managerul de proiect și ceilalți membri ai echipei de proiect desemnate pentru implementarea Planului Integrat de Dezvoltare Urbană a Municipiului Curtea de Argeș constau în:

- verificarea îndeplinirii atribuțiilor care îi revin managerului de proiect conform fișei postului²⁶;
- participarea consultantului extern desemnat ca manager de proiect la ședințele echipei de proiect nominalizate pentru implementarea Planului și prezentarea în cadrul acestora a eventualelor dificultăți apărute în activitatea de implementare a proiectului pe care acesta îl coordonează;
- întocmirea și prezentarea lunară/săptămânală a rapoartelor de activitate a consultantului extern ce deține poziția de manager de proiect către echipa de proiect desemnată pentru implementarea planului integrat.

Modalitățile de monitorizare indirectă a modului în care consultantul extern își îndeplinește atribuțiile ce i-au stabilite prin fișa postului presupun studierea rapoartelor de progres întocmite în contextul implementării activităților proiectului pe care acesta îl coordonează.

ASISTENT MANAGER

1. Obiectivul externalizării serviciilor de management, prin atragerea în cadrul echipei de proiect a unui consultant extern care să ocupe funcția de asistent manager

Elaborarea de către Orașul Curtea de Argeș a unui plan integrat de dezvoltare urbană ce include proiecte cu obiective specifice și depunerea acestuia spre finanțare în cadrul Axei prioritare 1- Sprijinirea dezvoltării durabile a orașelor-poli urbane de creștere, Domeniul major de intervenție 1.1.- Planuri integrate de dezvoltare urbană, Sub-domeniul: Centre urbane din Programul Operațional Regional 2007-2013 răspunde necesităților identificate de către autoritățile administrației publice

²⁶ Fișa postului îi va fi adusă la cunoștință acestuia la semnarea contractului de furnizare de servicii de management și va fi semnată de către consultantul extern.



locale, precum și principiului dezvoltării durabile promovată cu prioritate atât la nivel european, cât și la nivel național.

Întrucât prin implementarea Planului Integrat de Dezvoltare Urbană a Municipiului Curtea de Argeș se urmărește realizarea mai multor obiective de investiții, printre care și cele aferente infrastructurii urbane, apreciem că se impune asigurarea unui management adecvat al proiectelor în cauză.

În acest scop, pentru implementarea cu succes a proiectelor incluse în componenta urbană a Planului Integrat de Dezvoltare Urbană a Municipiului Curtea de Argeș, este necesară atragerea de consultanți externi care să sprijine activitatea echipei de proiect, prin ocuparea poziției de asistent manager.

2. Cerințe minime stabilite pentru atribuirea contractului de servicii de management (asistent manager)

Având în vedere poziția specifică, pe care consultantul extern o va ocupa în cadrul echipei de proiect, respectiv cea de asistent manager vederea atribuirii acestui contract de servicii către contractor, beneficiarul va ține seama de cerințele minime prevăzute mai jos.

c) Cerințe privind pregătirea profesională a consultantului extern ce va fi desemnat de contractor pentru ocuparea poziției de asistent manager

- ✓ Consultantul extern trebuie să fi absolvit studii superioare de lungă durată în domeniul tehnic, administrativ sau economic;
- ✓ Consultantul desemnat pentru ocuparea poziției de asistent manager trebuie să fi urmat cursuri de specializare în domeniul managementului de proiect, atestate prin certificate sau orice alte documente echivalente;
- ✓ Acesta consultantul trebuie să cunoască cel puțin o limbă de circulație internațională (engleza/franceza);
- ✓ Consultantul extern trebuie să dețină abilități de operare PC (MS Office, internet) dovedite prin prezentarea unui certificat de absolvire a unor asemenea cursuri sau orice alt document echivalent).

d) Cerințe privind experiența profesională a consultantului extern ce va ocupa poziția de asistent manager

- ✓ consultantul extern trebuie să fi ocupat o poziție similară în cadrul a cel puțin două alte echipe constituite pentru implementarea de proiecte finanțate, după caz, din fonduri guvernamentale, fonduri europene de preaderare, fonduri structurale sau de coeziune; acesta va face dovada experienței pe care o deține în domeniul implementării, prin prezentarea, după caz, de recomandări, copii de pe contracte sau alte documente similare, plus CV);
- ✓ consultantul extern să fi participat cel puțin la elaborarea unei cereri de finanțare depuse în vederea obținerii de fonduri nerambursabile; acesta va face dovada experienței în ceea ce privește elaborarea de cereri de finanțare nerambursabilă, prin prezentarea de recomandări și CV.

3. Activitățile de management ce vor face obiectul externalizării

Pentru a asigura implementarea proiectelor aferente componentei infrastructură din Planul Integrat de Dezvoltare Urbană a Municipiului Curtea de Argeș., beneficiarul va externaliza activitatea de management, prin cooptarea în cadrul echipei de proiect a unui consultant extern care să ocupe poziția de asistent manager.

În principal, acesta va derula următoarele activități în cadrul echipei de proiect:

- Asigurarea suportului necesar managerului de proiect pentru coordonarea etapelor proiectului aflat în implementare;
- Redactarea documentelor prin care se asigură corespondența în cadrul proiectului și în raport cu autoritatea de management;
- Participarea la elaborarea rapoartelor de progres și a oricăror alte rapoarte solicitate conform specificului proiectului;



PLANUL INTEGRAT DE DEZVOLTARE URBANA A MUNICIPIULUI CURTEA DE ARGES

- Asigurarea suportului administrativ necesar derulării procedurilor de atribuire a contractelor de achiziție publică, prevăzute în cadrul proiectului.

4. Monitorizarea modului în care consultantul extern își îndeplinește atribuțiile ce îi revin în calitate de asistent manager

Monitorizarea activităților realizate de consultantul extern se realizează de către:

1. managerul de proiect ce coordonează echipa de proiect în cadrul căreia acesta ocupă poziția de asistent manager;
2. managerul de proiect ce coordonează echipa desemnată pentru implementarea Planului Integrat de Dezvoltare Urbană a Municipiului Curtea de Argeș

1. Astfel, managerul de proiect ce coordonează echipa în cadrul căreia consultantul extern ocupă poziția de asistent manager verifică modul în care acesta își îndeplinește atribuțiile stabilite prin fișa postului²⁷ și întocmește lunar rapoarte de evaluare cu privire la activitatea derulată de membrii acesteia.

Mai mult decât atât, consultantul extern ce ocupă poziția de asistent manager în cadrul echipei de proiect, va întocmi lunar/săptămânal rapoarte cu privire la activitatea desfășurată pe care le va înainta către managerul de proiect.

În cadrul întâlnirilor de lucru ale echipei de proiect, managerul de proiect va adresa asistent managerului întrebări specifice în raport cu problemele identificate, ca urmare a studierii rapoartelor de activitate înaintate de acesta.

2. Indirect, activitatea asistent managerului va fi monitorizată de către managerul de proiect ce coordonează desemnată pentru implementarea Planului Integrat de Dezvoltare Urbană a Municipiului Curtea de Argeș întrucât rapoartele de evaluare întocmite cu privire la modul de îndeplinire a atribuțiilor de către acesta vor fi înaintate primului.

Acesta, poate solicita, după caz, înaintarea rapoartelor de activitate elaborate de către consultantul extern desemnat ca asistent manager în cadrul echipei de proiect.

RESPONSABIL TEHNIC

1. Obiectivul externalizării serviciilor de management, prin atragerea în cadrul echipei de proiect a unui consultant extern care să ocupe funcția de responsabil tehnic

Realizarea obiectivelor de investiții care se circumscriu componentei de infrastructură urbană și celei de infrastructură socială din Planul Integrat de Dezvoltare Urbană a Municipiului Curtea de Argeș presupune mobilizarea resurselor umane necesare implementării cu succes a activităților proiectelor aferente și pentru care se solicită finanțare în cadrul Axei prioritare 1-Sprijinirea dezvoltării durabile a orașelor-poli urbani de creștere, Domeniul major de intervenție 1.1.- Planuri integrate de dezvoltare urbană, Sub-domeniul: Centre urbane din Programul Operațional Regional 2007-2013.

În acest context, ținând seama de obiectivele numeroase de investiții integrate în Planul integrat de dezvoltare urbană a Municipiului Curtea de Argeș pentru care se solicită finanțare în cadrul Axei prioritare 1-Sprijinirea dezvoltării durabile a orașelor-poli urbani de creștere, Domeniul major de intervenție 1.1.- Planuri integrate de dezvoltare urbană, Sub-domeniul: Centre urbane din Programul Operațional Regional 2007-2013, precum și de faptul că resursele umane pe care autoritatea locală le poate aloca pentru implementarea proiectelor aferente acestor obiective, este necesară atragerea de consultanți externi care să sprijine activitatea echipelor de proiect, specializați printre altele în domeniul tehnic.

2. Cerințe minime stabilite pentru atribuirea contractului de servicii de management în domeniul tehnic

²⁷ Fișa postului va fi adusă la cunoștința consultantului extern ce ocupă poziția de asistent manager la semnarea contractului de servicii de management



Ținând seama de rolul cheie pe care consultantul extern îl ocupă în cadrul echipei de proiect, beneficiarul trebuie să instituie un set minim de garanții în vederea asigurării calității serviciilor de consultanță tehnică ce vor fi furnizate în baza contractului ce urmează a fi atribuit.

Astfel, la atribuirea contractului de servicii de management tehnic, se va ține seama de cerințele minime formulate mai jos.

a) Cerințe privind pregătirea profesională a expertului desemnat de către contractor pentru asigurarea consultanței și asistenței tehnice în cadrul proiectului

- Consultantul extern ce ocupă poziția de responsabil tehnic în cadrul echipei de proiect constituite pentru implementarea activităților proiectului ce presupune implementarea unui sistem de supraveghere video trebuie să fie absolvent al unei facultăți cu profil tehnic (informatică, electronică sau alte profile ce prezintă relevanță pentru realizarea atribuțiilor ce îi revin acestui membru al echipei de proiect;
- Consultantul extern deține abilități de operare PC (MS Office, internet).

b) Cerințe privind experiența profesională a consultantului extern ce va ocupa poziția de responsabil tehnic

- consultantul extern trebuie să facă dovada experienței similare în domeniul tehnic; prin urmare, acesta trebuie să facă dovada unei experiențe profesionale de cel puțin trei ani în acest domeniu (dovada experienței profesionale specifice se realizează cu CV-ul, copii de pe contracte și, după caz, recomandări);

c) Cerințe privind dotarea tehnică

- pentru îndeplinirea atribuțiilor ce îi revin conform fișei postului, consultantul extern desemnat ca și responsabil tehnic în cadrul echipei de proiect trebuie să dispună de echipamentele IT care îi sunt necesare în acest scop.

3. Activitățile de management ce vor face obiectul externalizării

Pentru realizarea activităților proiectului ce presupune implementarea unui sistem de supraveghere video în Municipiul Curtea de Argeș, proiect inclus în Planul Integrat de Dezvoltare Urbană a acestei unități administrativ-teritoriale, beneficiarul va coopta în cadrul echipei acestuia un consultant extern care să ocupe poziția de responsabil tehnic

Activitățile responsabilului tehnic constau în:

- asigurarea suportului necesar celorlalți membri ai echipei de proiect pentru soluționarea eventualelor probleme tehnice intervenite în implementarea activităților acestuia;
- asigurarea consultanței necesare stabilirii specificațiilor tehnice în vederea achiziționării echipamentelor video prevăzute în cadrul proiectului;
- asigurarea consultanței tehnice necesare la derularea procedurilor de atribuire în vederea achiziționării de echipamente și atingerii obiectivelor proiectului.

4. Monitorizarea modului în care consultantul extern își îndeplinește atribuțiile ce îi revin în calitate responsabil tehnic

Monitorizarea activităților realizate de consultantul extern se realizează de către:

1. managerul de proiect ce coordonează echipa de proiect în cadrul căreia acesta ocupă poziția de responsabil tehnic;
2. managerul de proiect ce coordonează echipa desemnată pentru implementarea Planului Integrat de Dezvoltare Urbană a Municipiului Curtea de Argeș.

1. Astfel, managerul de proiect ce coordonează echipa în cadrul căreia consultantul extern ocupă poziția de responsabil tehnic verifică modul în care acesta își îndeplinește atribuțiile stabilite prin fișa



PLANUL INTEGRAT DE DEZVOLTARE URBANA A MUNICIPIULUI CURTEA DE ARGES

postului²⁸ și întocmește lunar rapoarte de evaluare cu privire la activitatea derulată de membrii acesteia (inclusiv responsabilul tehnic).

Mai mult decât atât, consultantul extern ce ocupă poziția de responsabil tehnic în cadrul echipei de proiect, va întocmi lunar/săptămânal rapoarte cu privire la activitatea desfășurată pe care le va înainta către managerul de proiect.

În cadrul întâlnirilor de lucru ale echipei de proiect, managerul de proiect va verifica împreună cu responsabilul tehnic stadiul soluționării problemelor identificate de către acesta din urmă

2. Indirect, activitatea responsabilului tehnic va fi monitorizată de către managerul de proiect ce coordonează echipa desemnată pentru implementarea Planului Integrat de Dezvoltare Urbană a Municipiului Curtea de Argeș, întrucât rapoartele de evaluare întocmite cu privire la modul de îndeplinire a atribuțiilor de către acesta vor fi înaintate managerului.

Acesta, poate solicita, după caz, managerului de proiect al echipei desemnate pentru implementarea activităților proiectului ce vizează introducerea unui sistem de supraveghere video, înaintarea rapoartelor de activitate elaborate de către consultantul extern desemnat ca și responsabil tehnic.

²⁸ Fișa postului va fi adusă la cunoștința consultantului extern ce ocupă poziția de responsabil tehnic la semnarea contractului de servicii de management



PLANUL INTEGRAT DE DEZVOLTARE URBANA A MUNICIPIULUI CURTEA DE ARGES

In vederea ilustrarii modalitatii de gestionare a implementarii planului integrat de dezvoltare urbana de catre Echipa de implementare a PIDU, care coordoneaza activitatile Echipelor de Implementarea le Proiectelor Individuale prezentam in cele ce urmeaza matricea responsabilitatilor si organigrama Echipei de implementare a Planului Integrat. PIDU al Municipiului Curtea de Arges isi va atinge obiectivele propuse prin implementarea a 3 Proiecte Individuale. Fiecare Proiect Individual va fi implementat de o Echipa de implementare. Vor exista asadar 3 Echipe de implementare de Proiect individual si 1 echipa de Implementare a PIDU.

Matricea responsabilitatilor in cadrul echipei de implementarea PIDU in raport cu echipa de implementare a Proiectului Individual

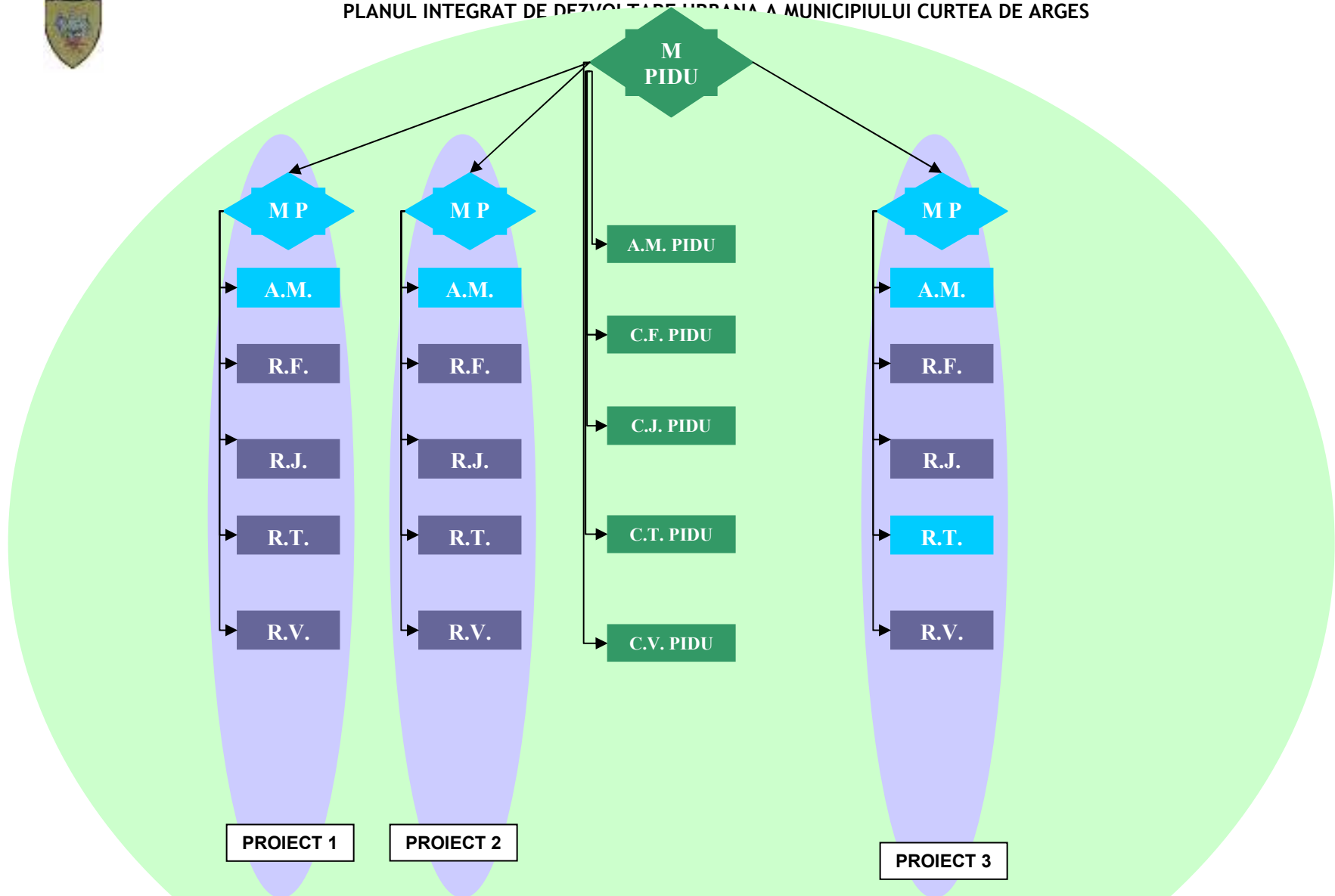
Activitati	M PIDU	AM PIDU	CJ PIDU	PI PIDU	CT PIDU	CV PIDU	M P PI	AM PI	RJ PI	RF PI	RT PI	RV PI
Activitatea de constituire a Echipei de Implementare a Proiectului Individual si de realizare a Planului de Comunicare	S	C	C	C	C	C	R	I	I	I	I	I
Activitatea de achizitii publice	S	C	C	C	C	C	S	I	R	I	I	I
Activitatea de executie lucrari, servicii, furnizare bunuri, montaj	S	C	C	C	C	C	S	I	I	I	R	I
Activitatea de promovare si publicitate a proiectului	S	C	C	C	C	C	S	I	I	I	I	R
Activitatea de monitorizare si evaluare	S	C	C	C	C	C	S	I	R	I	I	I




Legenda:

M - Manager MP - Manager de proiect AM - Aasistent manager R/CJ - Responsabil/Coordonator Juridic R/PI - Responsabil/Coordonator Financiar R/CT - Responsabil/Coordonator Tehnic R/CV - Responsabil/Coordonator Vizibilitate PIDU - Plan Integrat de Dezvoltare Urbana PI - Proiect Individual	S - suprizeaza C- coopereaza R - poarta responsabilitatea I - se implica
--	---



PLANUL INTEGRAT DE DEZVOLTARE URBANĂ A MUNICIPIULUI CURTEA DE ARGES



Legenda:	
M – Manager	R/CV – Responsabil/Coordonator Vizibilitate
MP – Manager de proiect	
AM – Asistent manager	
R/CJ – Responsabil/Coordonator Juridic	
R/PI – Responsabil/Coordonator Financiar	
R/PI – Responsabil/Coordonator Financiar	
R/CT – Responsabil/Coordonator Tehnic	
	Echipe de implementare PIDU
	Echipe de implementare Proiect Individual
	Positie ocupata de consultant extern

PLANUL INTEGRAT DE DEZVOLTARE URBANĂ A MUNICIPIULUI CURTEA DE ARGES
- Echipe de Implementare -



4. Informarea publicului în procesul elaborării planului

Procesul de elaborare al PIDU a demarat cu realizarea Studiului de Cercetare Sociologica privind perspectivele de dezvoltare ale Municipiului Curtea de Arges, din perspectiva cetatenilor în 2008, considerându-se că percepția cetățenilor cu privire la problemele esențiale ale orașului în care locuiesc este un factor primordial în determinarea intervențiilor prioritare.

Metodologie:

Studiul are la baza metoda anchetei sociologice, iar instrumentul de cercetare folosit în cadrul anchetei este chestionarul de opinii. Chestionarul a cuprins serii de itemi grupate pe diverse domenii de dezvoltare, cu răspuns închis sau deschis după caz (Anexa 1). Chestionarul a fost aplicat de către operatori de interviu, care au fost instruiți în prealabil cu privire la conținut și modalitățile de interviu a cetățenilor.

Eșantionare:

Tipul eșantionului: stratificat, după criteriile de vârstă și gen

Mărimea eșantionului: La acest studiu au participat 1015 locuitori ai orașului Curtea de Argeș, cu vârste cuprinse între 20-74 de ani, din care 48% femei și 52% bărbați. Studiul este reprezentativ pentru o populație totală de 25 051 locuitori ai orașului Curtea de Argeș, cu vârste cuprinse între 20-74 ani. Nivelul de încredere al rezultatelor obținute este de **95%**, cu o marjă de eroare de $\pm 3,01\%$.

În data de 12 martie 2009 Primăria Municipiului Curtea de Arges a emis un comunicat de presă care a fost publicat în ziarele „Argesul” și „Arges Expres” privind faptul că se afla în procesul de elaborare al Planului Integrat de Dezvoltare Urbană, în vederea depunerii unei aplicații în cadrul POR, Axa. 1.1., subdomeniul Centre Urbane.

Pe parcursul procesului de elaborare al PIDU, s-au realizat întâlniri între actorii principali în dezvoltarea localității: autorități publice locale, agenți economici, cetățeni, în vederea identificării proiectelor prioritare care răspund nevoilor stringente ale localității.

Planul Integrat de Dezvoltare Urbană a fost postat pe site-ul primăriei Curtea de Arges în luna martie, rămânând pe site-ul primăriei în continuare pentru permanentă informare a cetățenilor.

În data de 26.03.2009 pe site-ul Primăriei Curtea de Arges precum și la avizierul primăriei a fost postată invitația de participare la ședința de dezbatere publică asupra Planului Integrat de Dezvoltare Urbană a municipiului Curtea de Arges, ce a avut loc în data de 27.03.2009, orele 14:00 în sala mare de ședințe a Consiliului Local Curtea de Arges. În urma dezbaterii publice a fost încheiată Minuta și Lista de prezenta anexate.

Tot în data de 26.03.2009, Planul Integrat de Dezvoltare Urbană a Municipiului Curtea de Arges a fost supus atenției Agenției Regionale pentru Protecția Mediului Pitești, în vederea declanșării etapei de încadrare pentru a se decide dacă planul se supune procedurii evaluării de mediu, conform HG 1076 / 2004, fiind înaintat cu notificarea emisă de Consiliul Local Curtea de Arges și înregistrată de ARPM Pitești.

În data de 27.03.2009 s-a emis comunicatul de presă privind finalizarea PIDU, anunțându-se faptul că acesta a fost aprobat de Consiliul Local Curtea de Arges în data de 27.03.2009.

Vă rugăm să găsiți în anexa copii după comunicatele de presă invocate mai sus, minuta și lista de prezenta a ședinței de dezbatere publică a PIDU precum și copii după notificarea către ARPM Pitești.

Anexa 1 - Lista proiectelor individuale

Nr. crt	Denumire proiect	Solicitant ²⁹	Obiectiv și activități propuse	Perioada de implementare		Buget proiect			
				Anul începerii	Anul finalizării	Valoare nerambursabilă solicitată (VNS) ³⁰ (lei)	Contribuție proprie costuri eligibile (CPCE) ³¹ (lei)	Costuri neeligibile (CN) ³² (lei)	Total (lei)
(1)	(2)	(3)	(4)	(5)	(6)	(7)	(8)	(9)	(10)=(7)+(8)+(9)
1	Cresterea calitatii infrastructurii rutiere in municipiul Curtea de Arges	Consiliul Local al Municipiului Curtea de Arges	<p>Obiectivul general: asigurarea unei infrastructuri de transport locale moderne și durabile, în vederea îmbunătățirii gradului de atractivitate și accesibilitate precum și a tuturor celorlalte condiții privind dezvoltarea sistematică a economiei municipiului și îmbunătățirea calității vieții.</p> <p>Obiective specifice:</p> <p>1.Fluidizarea traficului și îmbunătățirea condițiilor de transport din cartierele Marina Poștei, Noapteș, Cartier Est Valea Sasului-Groape din municipiul Curtea de Argeș, ceea ce va permite accesul facil la rețeaua de drumuri naționale respectiv DN 7 și DN 73C, Curtea de Argeș - Râmnicu Vâlcea;</p> <p>2.Creșterea gradului de siguranță a circulației, obiectiv realizabil prin soluția</p>	2009	2012	40.095.527,92	818.276,08	480.000,00	41.393.804,00

²⁹ Informațiile incluse în această coloană trebuie să corespundă cu cele menționate în Cererea de finanțare pentru proiectul respectiv la secțiunea 1 - Informații privind solicitantul

³⁰ Valorile incluse în această coloană trebuie să corespundă cu cele menționate în Cererea de finanțare pentru proiectul respectiv

³¹ Valorile incluse în această coloană trebuie să corespundă cu cele menționate în Cererea de finanțare pentru proiectul respectiv

³² Valorile incluse în această coloană trebuie să corespundă cu cele menționate în Cererea de finanțare pentru proiectul respectiv

Nr. crt	Denumire proiect	Solicitant ²⁹	Obiectiv și activități propuse	Perioada de implementare		Buget proiect			
				Anul începerii	Anul finalizării	Valoare nerambursabilă solicitată (VNS) ³⁰ (lei)	Contribuție proprie costuri eligibile (CPCE) ³¹ (lei)	Costuri neeligibile (CN) ³² (lei)	Total (lei)
			<p>tehnică propusă, detaliată în cadrul Studiului de Fezabilitate, ceea ce va avea efect asupra creșterii gradului de securitate socială a cetățenilor orașului Curtea de Argeș dar și a celor care tranzitează zona de acțiune urbană;</p> <p>3.Modernizarea rețelei de străzi orășenești, din cartierele Marina Poștei, Noaptes, Cartier Est Valea Sasului-Groape ceea ce va conduce la creșterea atractivității orașului din perspectiva mediului de afaceri, ca premisă a dezvoltării durabile și îmbunătățirii condițiilor de mediu din municipiu.</p> <p>Activitățile proiectului:</p> <p>Activ. 1 Elaborare proiect individual</p> <p>Activ. 2 Achiziție servicii elaborare Cerere de finantare, Studiu de Fezabilitate și Proiect Tehnic</p> <p>Activ. 3 Realizare studiu de fezabilitate</p> <p>Activ. 4 Realizare proiect tehnic și obținere Certificat urbanism, avize, autorizații</p> <p>Activ. 5 Verificare, Evaluare si Selecție proiect individual</p> <p>Activ. 6 Demarare implementare proiect</p> <p>Activ. 7 Pregătirea procedurilor de achiziție</p>						

Nr. crt	Denumire proiect	Solicitant ²⁹	Obiectiv și activități propuse	Perioada de implementare		Buget proiect			
				Anul începerii	Anul finalizării	Valoare nerambursabilă solicitată (VNS) ³⁰ (lei)	Contribuție proprie costuri eligibile (CPCE) ³¹ (lei)	Costuri neeligibile (CN) ³² (lei)	Total (lei)
			publică de bunuri lucrări și servicii Activ. 8 Achiziții publice Activ. 9 Execuția lucrării Activ.10 Publicitate proiect Activ. 11 Realizarea auditului intermediar și auditului final Activ. 12 Activitatea de monitorizare și evaluare rezultate						
2	Revitalizarea utilitatii cladirilor degradate prin infiintarea unui centru de recreere pentru pensionari si a unui centru de zi pentru persoane cu dizabilitati in municipiul Curtea de Arges	Consiliul Local al Municipiului Curtea de Arges	<p>Obiectivul general: creșterea calității vieții locuitorilor municipiului Curtea de Argeș, prin reabilitarea infrastructurii urbane degradate și îmbunătățirea serviciilor sociale, cu impact asupra dezvoltării de ansamblu a municipiului Curtea de Argeș, a județului Argeș și a regiunii Sud-Muntenia.</p> <p>Obiective specifice:</p> <ul style="list-style-type: none"> - regenerarea urbană a zonei prin reabilitarea unor clădiri degradate și modernizarea acestora în vederea schimbării destinației în Centru de recreere pentru pensionari, respectiv Centru de zi pentru persoane cu dizabilități - creșterea accesibilității populației din Municipiul Curtea de Argeș și zonele 	2009	2011	4.530.421,42	92.457,58	101.276,00	4.724.155,00

Nr. crt	Denumire proiect	Solicitant ²⁹	Obiectiv și activități propuse	Perioada de implementare		Buget proiect			
				Anul începerii	Anul finalizării	Valoare nerambursabilă solicitată (VNS) ³⁰ (lei)	Contribuție proprie costuri eligibile (CPCE) ³¹ (lei)	Costuri neeligibile (CN) ³² (lei)	Total (lei)
			limitrofe la servicii sociale alinate standardelor naționale și europene în domeniu - conștientizarea opiniei publice asupra problematicei persoanelor vârstnice și cu dizabilități care reprezintă segmente vulnerabile al populației care au nevoie de sprijinul comunității - întărirea capacității administrației publice locale de a organiza și implementa inițiative în domeniul îmbunătățirii infrastructurii urbane și a serviciilor sociale <u>Activitățile proiectului</u> Activitatea 1: OBȚINEREA DOCUMENTAȚIEI TEHNICE Activitatea 2: PREGĂTIREA ȘI ORGANIZAREA IMPLEMENTĂRII PROIECTULUI Activitatea 3: DIRIGENTAREA DE ȘANTIER Activitatea 4: EXECUȚIA LUCRĂRILOR Activitatea 5: INFORMAREA ȘI PUBLICITATEA PROIECTULUI Activitatea 6: AUDITUL PROIECTULUI Activitatea 7: MONITORIZAREA ȘI EVALUAREA PROIECTULUI						

Nr. crt	Denumire proiect	Solicitant ²⁹	Obiectiv și activități propuse	Perioada de implementare		Buget proiect			
				Anul începerii	Anul finalizării	Valoare nerambursabilă solicitată (VNS) ³⁰ (lei)	Contribuție proprie costuri eligibile (CPCE) ³¹ (lei)	Costuri neeligibile (CN) ³² (lei)	Total (lei)
3	Cresterea sigurantei si securitatii cetatenilor din municipiul Curtea de Arges, prin implementarea unui sistem de supraveghere video	Consiliul Local al Municipiului Curtea de Arges	<p>Obiectivul general: creșterea calității vieții, a gradului de securitate socială, prin asigurarea condițiilor optime de viață, cetățenilor Municipiului Curtea de Argeș și pentru crearea premiselor de dezvoltare socio-economică a municipiului.</p> <p>Obiectivele specifice sunt:</p> <ul style="list-style-type: none"> ✓ Creșterea siguranței cetățenilor din municipiului Curtea de Argeș, pentru crearea unui mediu propice îmbunătățirii gradului de confort și securitate, prin implementarea unui sistem de supraveghere video, în locații publice precum intersecții, strazi, parcuri, perimetrul școlilor, grădinițelor și alte instituții de interes public, monumente arhitectonice, din oraș dar și în cartiere marginase, unde există un risc ridicat de producere de infracțiuni, acte de vandalism și alte fapte care perturbă liniștea publică. ✓ Creșterea gradului de siguranță a circulației pe străzile orașenești din municipiul Curtea de Argeș, prin implementarea sistemului de supraveghere video propus prin acest proiect individual, avînd în vedere că se va realiza monitorizarea circulației la nivelul întregului municipiu. Se va asigura supravegherea video a unui nr. de 	2009	2010	1.584.731,28	32.341,45	113.100,00	1.730.172,73

Nr. crt	Denumire proiect	Solicitant ²⁹	Obiectiv și activități propuse	Perioada de implementare		Buget proiect			
				Anul începerii	Anul finalizării	Valoare nerambursabilă solicitată (VNS) ³⁰ (lei)	Contribuție proprie costuri eligibile (CPCE) ³¹ (lei)	Costuri neeligibile (CN) ³² (lei)	Total (lei)
			<p>13 locații.</p> <p>✓ Dezvoltarea infrastructurii sociale, din municipiul Curtea de Argeș, ca premisă a dezvoltării durabile. Potrivit rezultatelor Studiului sociologic realizat în anul luna octombrie 2008, se remarcă faptul că pe primul loc se află domeniul Asistenței sociale și serviciilor de sănătate, urmate de locul II - locuințele pentru tineri și curățenia orașului. Pe locul III ca nivel de importanță se află spațiile verzi, parcurile, locurile de joacă pentru copii. Pe locul IV se află drumurile din oraș, iar pe locul V - alimentarea cu apă și canalizarea.</p> <p>Activitățile proiectului: Activ. 1 Achiziția publică a serviciilor privind executarea a cererii de finanțare, a studiului de fezabilitate, a proiectului tehnic și a detaliilor de execuție Activ. 2 Realizarea cererii de finanțare, studiului de fezabilitate Activ. 3 Realizare proiect tehnic și obținerea avizelor și autorizațiilor Activ. 4 Evaluarea proiectului Activ. 5 Întrunirea Echipei de Proiect și demararea proiectului Activ. 6 Pregătire achiziții publice Activ. 7 Achiziția publică de bunuri, lucrări</p>						

Nr. crt	Denumire proiect	Solicitant ²⁹	Obiectiv și activități propuse	Perioada de implementare		Buget proiect			
				Anul începerii	Anul finalizării	Valoare nerambursabilă solicitată (VNS) ³⁰ (lei)	Contribuții proprii costuri eligibile (CPCE) ³¹ (lei)	Costuri neeligibile (CN) ³² (lei)	Total (lei)
			(sisteme de supraveghere cu montaj inclus) și servicii (managementul proiectului, diriginte de șantier, audit și publicitate) Activ. 8 Angajare personal Activ. 9 Execuția lucrărilor de montaj a sistemului de supraveghere Activ. 10 Publicitatea proiectului Activ. 11 Monitorizare, audit, raportare						
Sub-total 1 (buget proiecte)						46.210.680,62	943.075,11	694.376,00	47.848.131,73
Costuri implementare Plan integrat³³									77.572,00
TOTAL						46.210.680,62	943.075,11	694.376,00	47.925.703,73

³³ Se vor specifica cheltuielile suplimentare necesare pentru implementarea Planului integrat, precum cele legate de echipa de management al PIDU. Aceste costuri nu reprezintă cheltuieli eligibile în cadrul Axei prioritare 1 a Programului Operațional Regional, trebuind să fie asigurate de către promotorul/promotorii PIDU